

Условные обозначения:

Границы территории, в отношении которой осуществляется подготовка проекта планировки

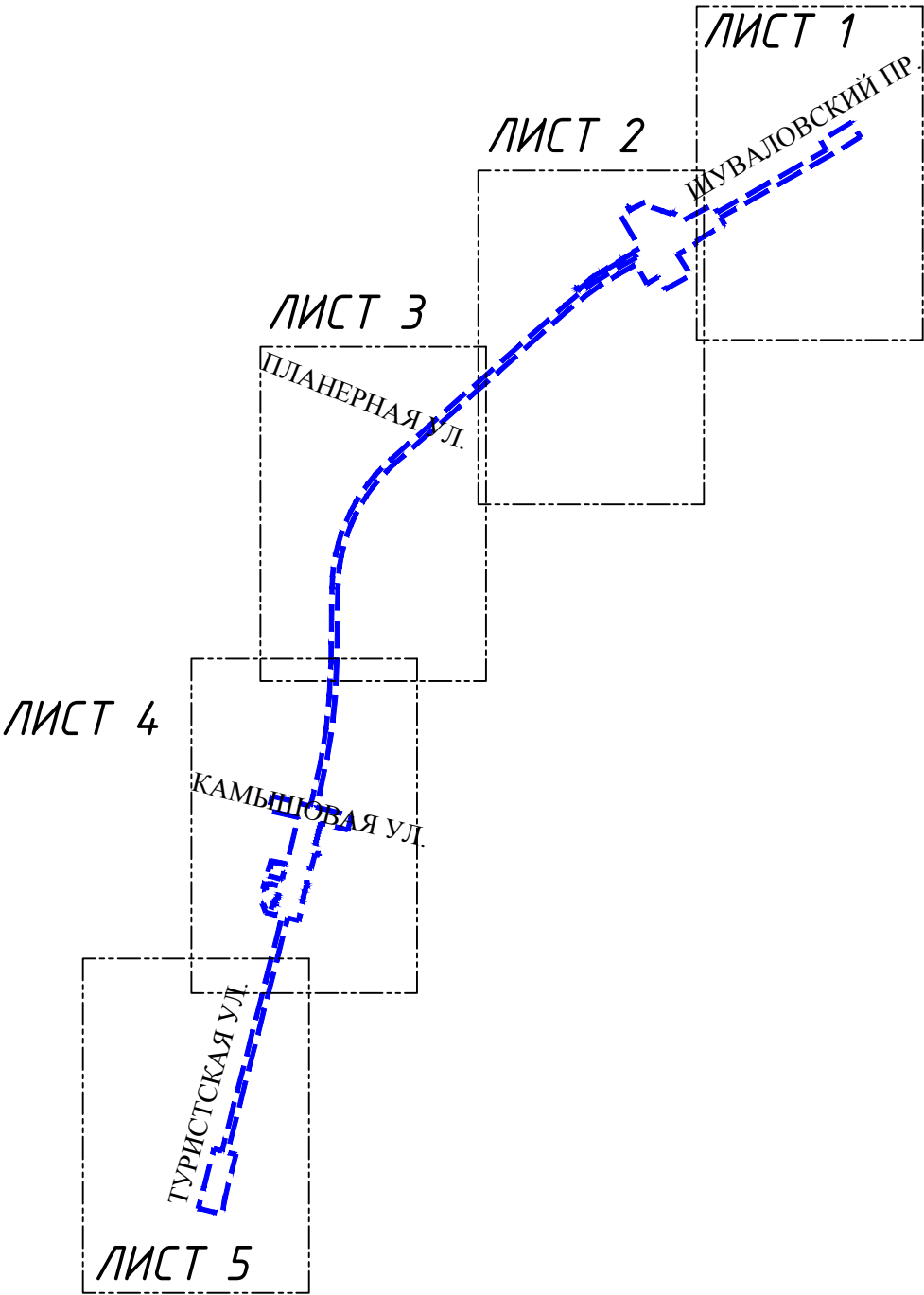
Красные линии:

существующие красные линии

1/1

Номера характерных точек красных линий, в том числе точек начала и окончания красных линий, точек изменения описания красных линий

Схема расположения листов



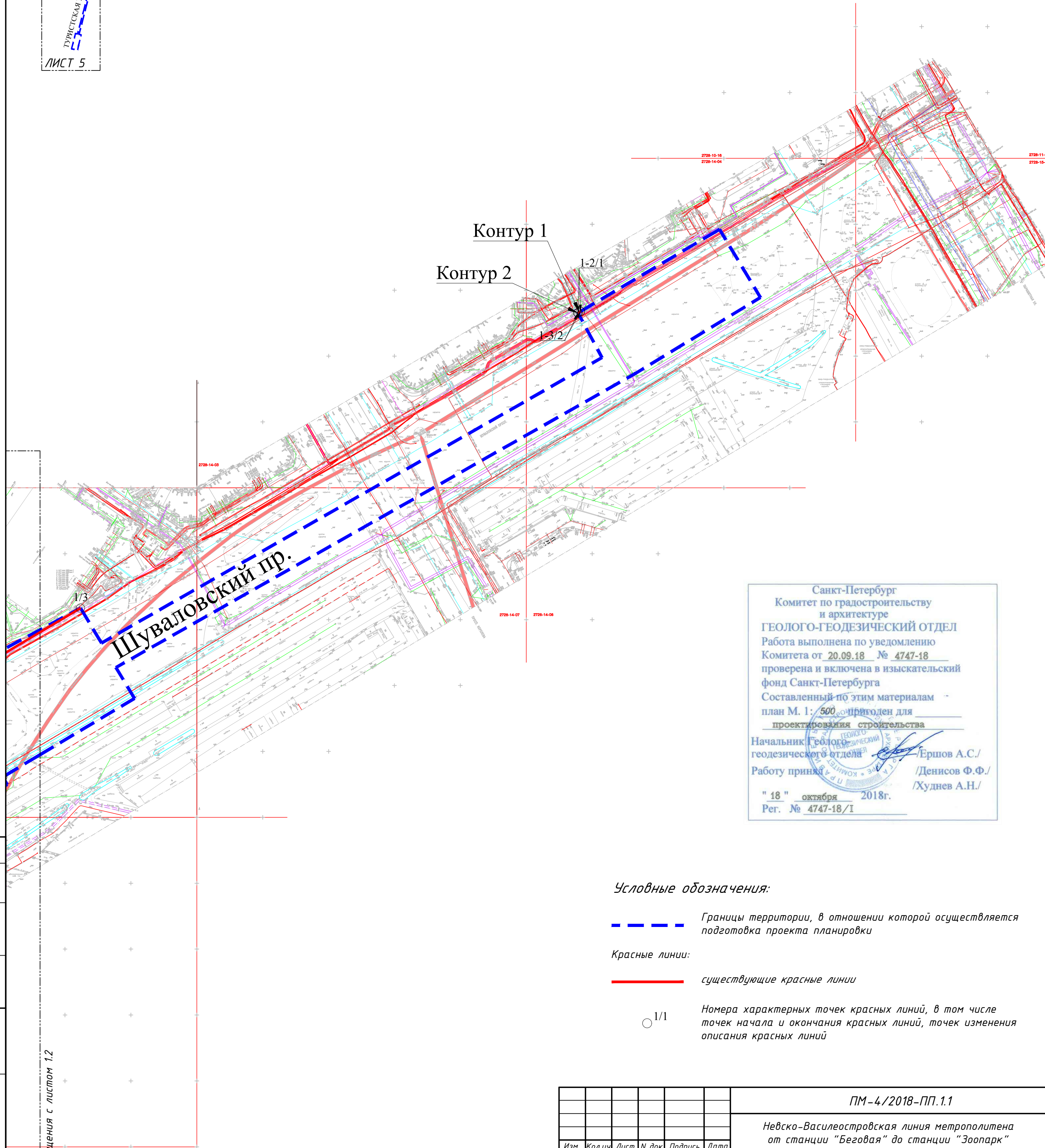
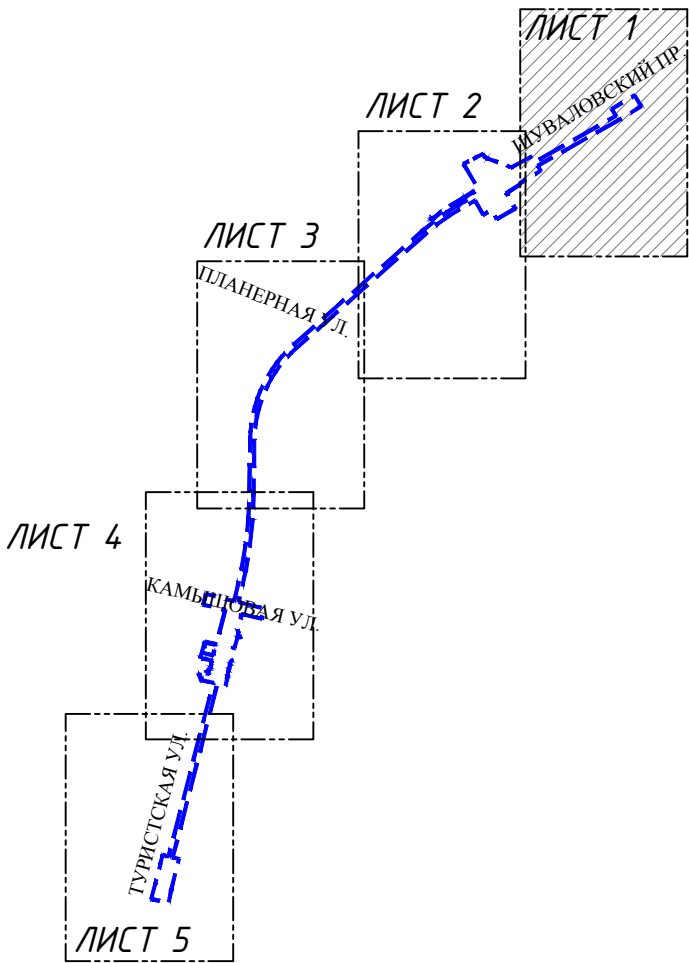
Согласовано:

Инв. № подл. Подпись и дата

Взам. инв. №

						ПМ-4/2018-ПП.1.1		
						Невско-Василеостровская линия метрополитена от станции "Беговая" до станции "Зоопарк"		
Изм	Кол.уч	Лист	N док	Подпись	Дата	Проект планировки территории. Основная часть	Стадия	Лист
Разработал	Липина			Липина	01.21		ДПТ	1.0
Проверил	Окатьева			Окатьева	01.21			6
Рук. отдела	Божук			Божук	01.21			
						Чертеж красных линий М 1:2000	ООО "КРТ Система"	
Н.контроль	Косынкина			Косынкина	01.21			

Схема расположения листов



Санкт-Петербург  
Комитет по градостроительству  
и архитектуре  
ГЕОЛОГО-ГЕОДЕЗИЧЕСКИЙ ОТДЕЛ  
Работа выполнена по уведомлению  
Комитета от 20.09.18 № 4747-18  
проверена и включена в изыскательский  
фонд Санкт-Петербурга  
Составленный по этим материалам  
план М. 1: 500 приложен для  
проектирования строительства  
Начальник Геолого-геодезического отдела /Ершов А.С./  
Работу принял /Денисов Ф.Ф./  
/Худнев А.Н./  
" 18 " октября 2018г.  
Рег. № 4747-18/1

Условные обозначения:

- Границы территории, в отношении которой осуществляется подготовка проекта планировки
- Красные линии:
- существующие красные линии
- 1/1 Номера характерных точек красных линий, в том числе точек начала и окончания красных линий, точек изменения описания красных линий

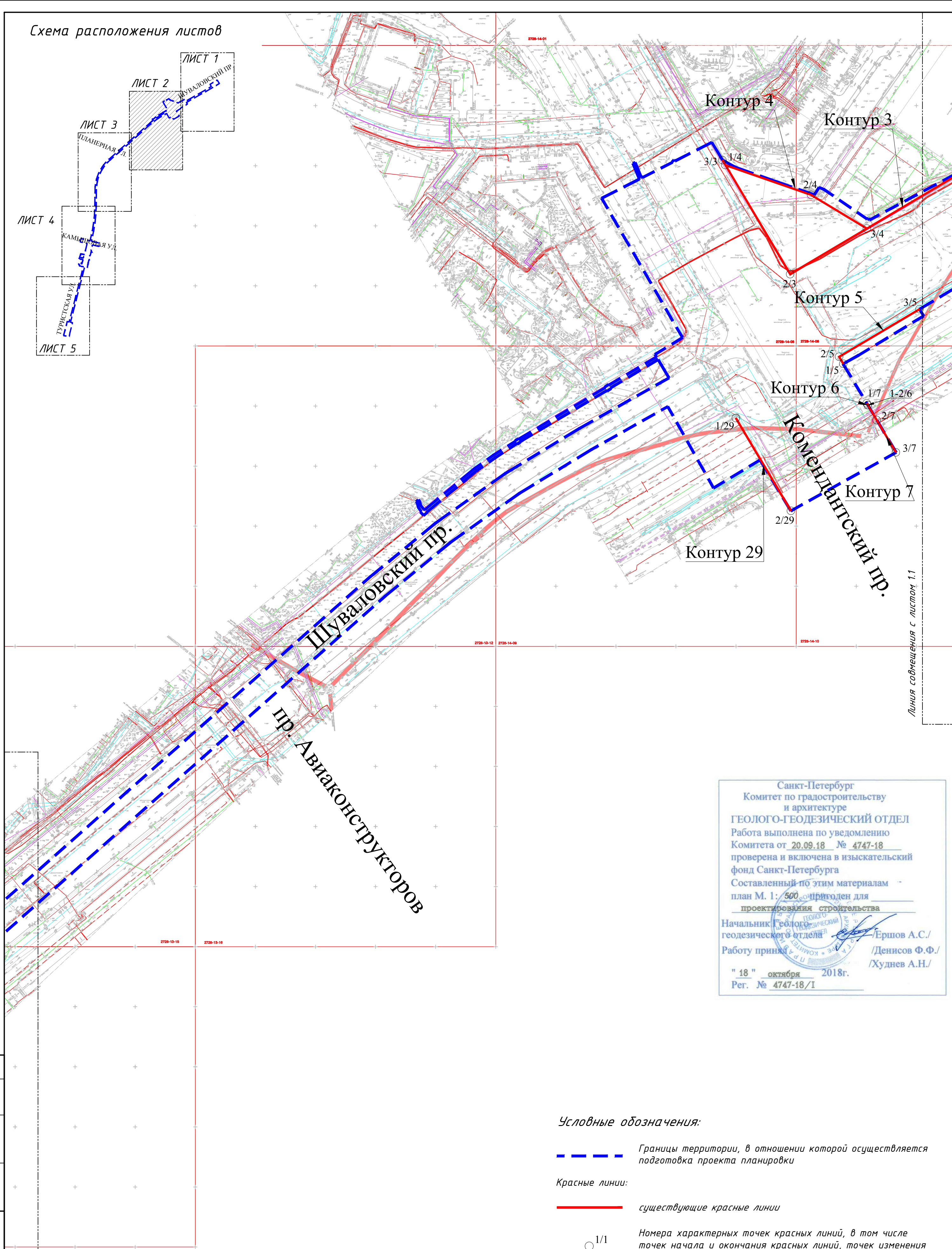
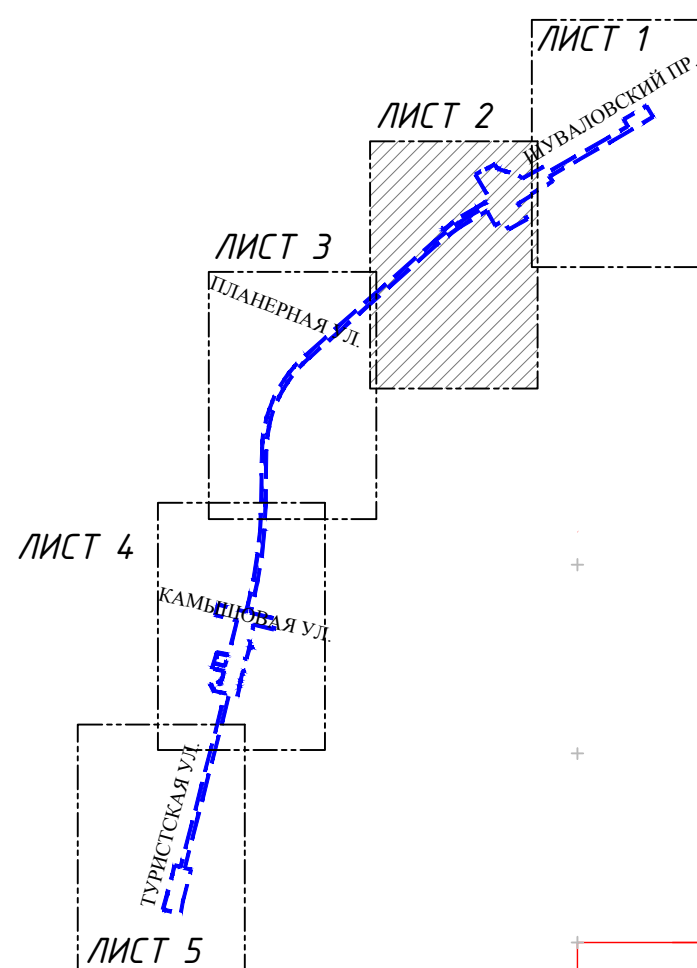
Согласовано:					
Инв. № подл.	Подпись и дата	Взам. инв. №			

Линия совмещения с листом 1,2

ПМ-4/2018-ПП.1.1					
Невско-Василеостровская линия метрополитена от станции "Беговая" до станции "Зоопарк"					
Изм	Кол.уч	Лист	N док	Подпись	Дата
Разработал	Липина			Липина	01.21
Проверил	Окатьева			Окатьева	01.21
Рук. отдела	Божук			Божук	01.21
Н.контроль	Косынкина			Косынкина	01.21
Проект планировки территории. Основная часть				Стадия	Лист
				ДПТ	1.1
Чертеж красных линий М 1:2000				Листов	6
ООО "КРТ Система"					



*Схема расположения листов*



Линия совмещения с листом 1.1

Санкт-Петербург  
Комитет по градостроительству  
и архитектуре  
ГЕОЛОГО-ГЕОДЕЗИЧЕСКИЙ ОТДЕЛ  
Работа выполнена по уведомлению  
Комитета от 20.09.18 № 4747-18  
проверена и включена в изыскательский  
фонд Санкт-Петербурга  
Составленный по этим материалам  
план М. 1: 500 пригоден для  
проектирования строительства  
Начальник Геолого-геодезического отдела  Ершов А.С./  
Работу принял  /Денисов Ф.Ф./  
/Худнев А.Н./  
" 18 " октября 2018г.  
Рег. № 4747-18/1

*Условные обозначения:*





Границы территории, в отношении которой осуществляется подготовка проекта планировки

Красные линии:

 существующие красные линии

○ 1/1

Номера характерных точек красных линий, в том числе точек начала и окончания красных линий, точек изменения описания красных линий

						ПМ-4/2018-ПП.1.1					
						Невско-Василеостровская линия метрополитена от станции "Беговая" до станции "Зоопарк"					
Изм	Кол.уч	Лист	N док	Подпись	Дата				Стадия	Лист	Листов
Разработал	Липина				01.21	Проект планировки территории. Основная часть			ДПТ	1.2	6
Проверил	Окальева				01.21						
Рук. отдела	Божук				01.21						
						Чертеж красных линий М 1:2000			ООО "KPT Система"		
Н.контроль	Косынкина				01.21						

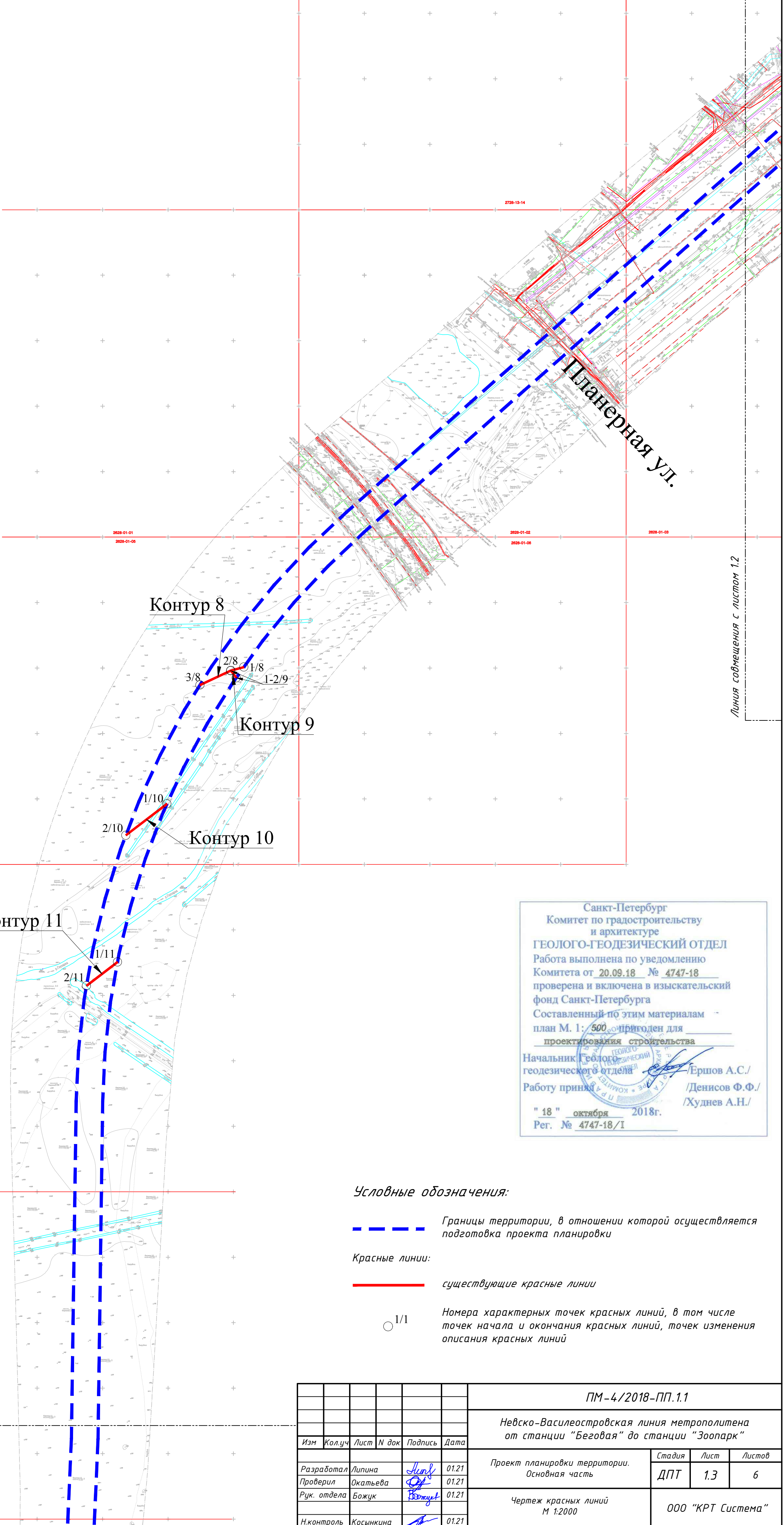
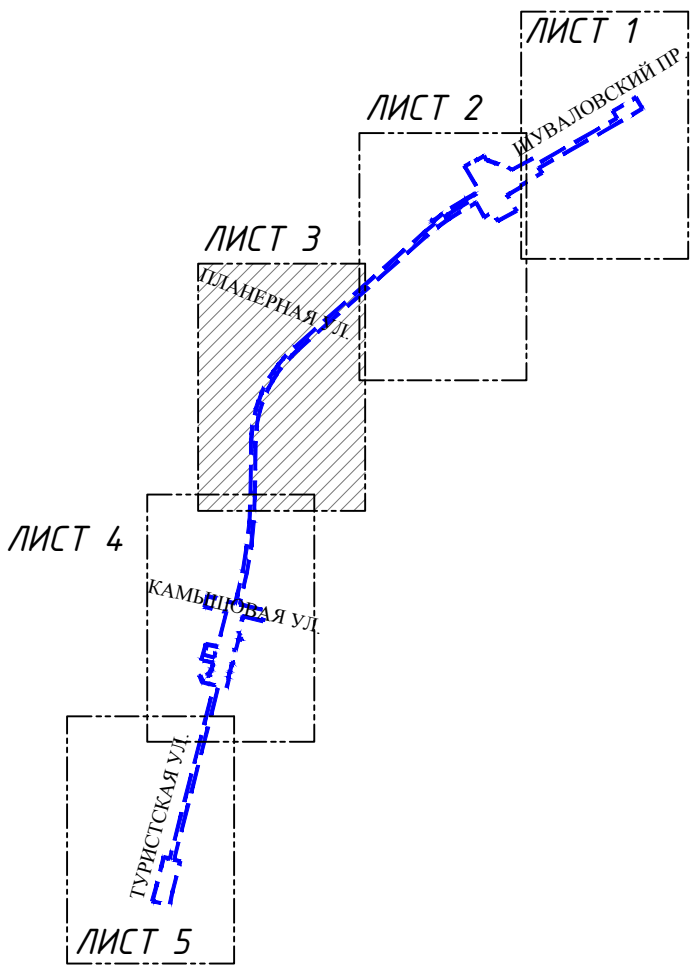
Согласовано:

Инв. № подл.	Подпись и дата	Взам. инв. №
--------------	----------------	--------------

Линия совмещения с листом 1.3



Схема расположения листов



Санкт-Петербург  
Комитет по градостроительству  
и архитектуре  
ГЕОЛОГО-ГЕОДЕЗИЧЕСКИЙ ОТДЕЛ  
Работа выполнена по уведомлению  
Комитета от 20.09.18 № 4747-18  
проверена и включена в изыскательский  
фонд Санкт-Петербурга  
Составленный по этим материалам  
план М. 1: 500 пригоден для  
проектирования строительства

Начальник Геолого-геодезического отдела /Ершов А.С./  
Работу принял /Денисов Ф.Ф./  
/Худнев А.Н./

" 18 " октября 2018г.  
Рег. № 4747-18/1

- Условные обозначения:
- Границы территории, в отношении которой осуществляется подготовка проекта планировки
  - Красные линии:
    - существующие красные линии
    - 1/1 Номера характерных точек красных линий, в том числе точек начала и окончания красных линий, точек изменения описания красных линий

Согласовано:			
Инв. № подл.	Подпись и дата	Взам. инв. №	

Линия совмещения с листом 1.4

ПМ-4/2018-ПП.1.1					
Невско-Василеостровская линия метрополитена от станции "Беговая" до станции "Зоопарк"					
Изм	Кол.уч	Лист	N док	Подпись	Дата
Разработал	Липина			Липина	01.21
Проверил	Окатьева			Окатьева	01.21
Рук. отдела	Божук			Божук	01.21
Н.контроль	Косынкина			Косынкина	01.21
Проект планировки территории. Основная часть				Стадия	Лист
				ДПТ	1.3
Чертеж красных линий М 1:2000				Листов	6
ООО "КРТ Система"					



Условные обозначения:

- Границы территории, в отношении которой осуществляется подготовка проекта планировки
- Красные линии:
- существующие красные линии
- Номера характерных точек красных линий, в том числе точек начала и окончания красных линий, точек изменения описания красных линий

Санкт-Петербург

Комитет по градостроительству и архитектуре

ГЕОЛОГО-ГЕОДЕЗИЧЕСКИЙ ОТДЕЛ

Работа выполнена по уведомлению Комитета от 20.09.18 № 4747-18

проверена и включена в изыскательский фонд Санкт-Петербурга

Составленный по этим материалам план М. 1: 500 приложен для проектирования строительства

Начальник геолого-геодезического отдела

Ершов А.С./

Работу принял

Денисов Ф.Ф./

Худнев А.Н./

" 18 " октября 2018г.

Рег. № 4747-18/I

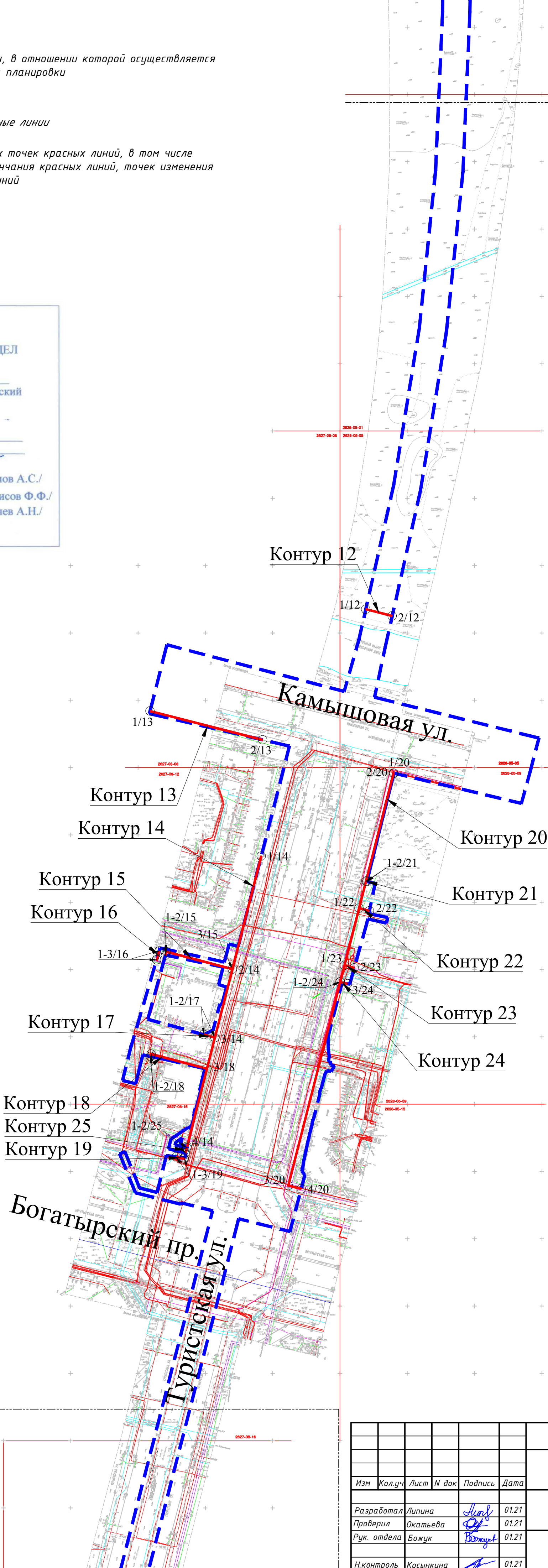
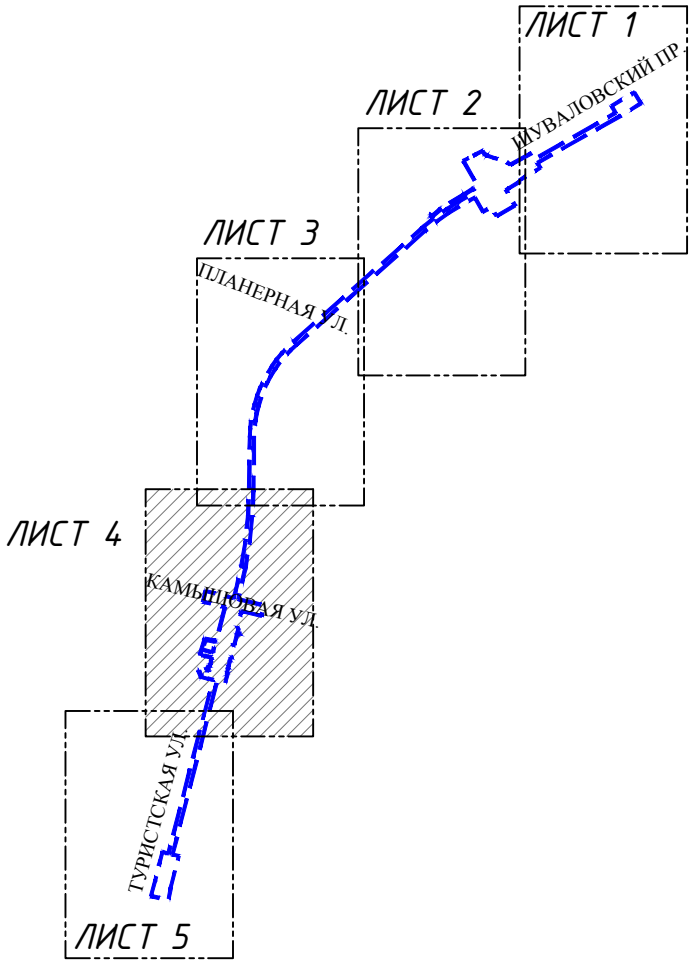


Схема расположения листов

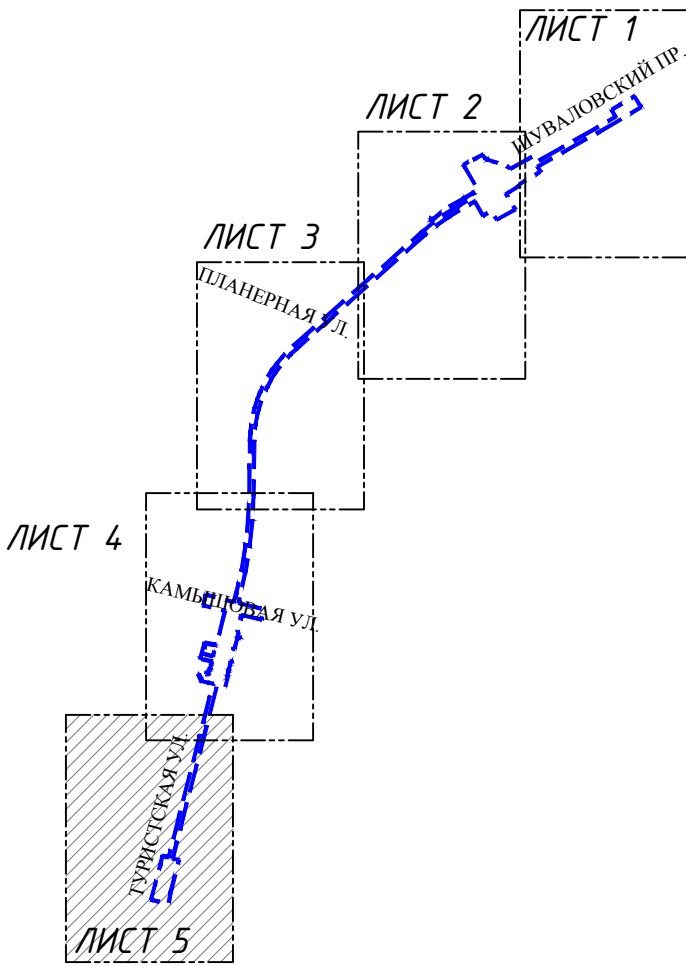


Согласовано:					
Инв. № подл.	Подпись и дата	Взам. инв. №			

						ПМ-4/2018-ПП.1.1			
						Невско-Василеостровская линия метрополитена от станции "Беговая" до станции "Зоопарк"			
Изм	Кол.уч	Лист	№ док	Подпись	Дата	Проект планировки территории. Основная часть	Стадия	Лист	Листов
Разработал	Липина				01.21		ДПТ	1.4	6
Проверил	Окатыева				01.21				
Рук. отдела	Божук				01.21				
Н.контроль	Косынкина				01.21				
						Чертеж красных линий М 1:2000	ООО "КРТ Система"		



Схема расположения листов



Линия совмещения с листом 1.4

Контур 26  
Контур 27  
Контур 28

Туристская ул.  
ул. Оптиков

Условные обозначения:

- Границы территории, в отношении которой осуществляется подготовка проекта планировки
- Красные линии:
  - существующие красные линии
  - Номера характерных точек красных линий, в том числе точек начала и окончания красных линий, точек изменения описания красных линий

Санкт-Петербург  
Комитет по градостроительству и архитектуре  
ГЕОЛОГО-ГЕОДЕЗИЧЕСКИЙ ОТДЕЛ  
Работа выполнена по уведомлению Комитета от 20.09.18 № 4747-18  
проверена и включена в изыскательский фонд Санкт-Петербурга  
Составленный по этим материалам план М. 1: 500 пригоден для проектирования строительства

Начальник Геолого-геодезического отдела  
Работу принял  
" 18 " октября 2018г.  
Рег. № 4747-18/1

Ершов А.С./  
Денисов Ф.Ф./  
Худнев А.Н./

ПМ-4/2018-ПП.1.1					
Невско-Василеостровская линия метрополитена от станции "Беговая" до станции "Зоопарк"					
Изм	Кол.уч	Лист	N док	Подпись	Дата
Разработал	Липина				01.21
Проверил	Окатьева				01.21
Рук. отдела	Божук				01.21
Н.контроль	Косынкина				01.21
Проект планировки территории. Основная часть				Стадия	Лист
				ДПТ	1.5
Чертеж красных линий М 1:2000				Листов	6
ООО "КРТ Система"					