

Условные обозначения:

- Границы территории, в отношении которой осуществляется подготовка проекта планировки
- Границы зон планируемого размещения линейного объекта регионального значения
- Границы зон планируемого размещения объектов капитального строительства, проектируемых в составе линейного объекта регионального значения

Номера зон планируемого размещения линейного объекта регионального значения, а также зон планируемого размещения объектов капитального строительства, проектируемых в составе линейного объекта регионального значения

Ось планируемого линейного объекта с нанесением пикетажа

Конструктивные и планировочные решения, планируемые в отношении линейного объекта и (или) объектов капитального строительства, проектируемых в составе линейного объекта регионального значения:

- здания, сооружения
- существующая проезжая часть
- проектируемая проезжая часть
- газон
- тротуар
- велодорожка
- подземные вестибюли
- трасса перегонного тоннеля
- пешеходное ограждение
- здания и сооружения, планируемые документацией по планировке территории для размещения линейного объекта «Фрунзенско-Приморская линия метрополитена от станции «Комендантский проспект» до станции «Шуваловский проспект»

Остановочные пункты наземного общественного пассажирского транспорта, входы (выходы) подземного общественного пассажирского транспорта:

- остановочные пункты автобуса, троллейбуса
- остановочные пункты трамвая (перспективные)
- входы подземного общественного пассажирского транспорта
- выходы подземного общественного пассажирского транспорта

Основные пути пешеходного движения, пешеходные переходы:

- основные пути наземного пешеходного движения
- пешеходные переходы в одном уровне
- пути подземного пешеходного движения
- пути подземного движения МГН
- лифт для МГН

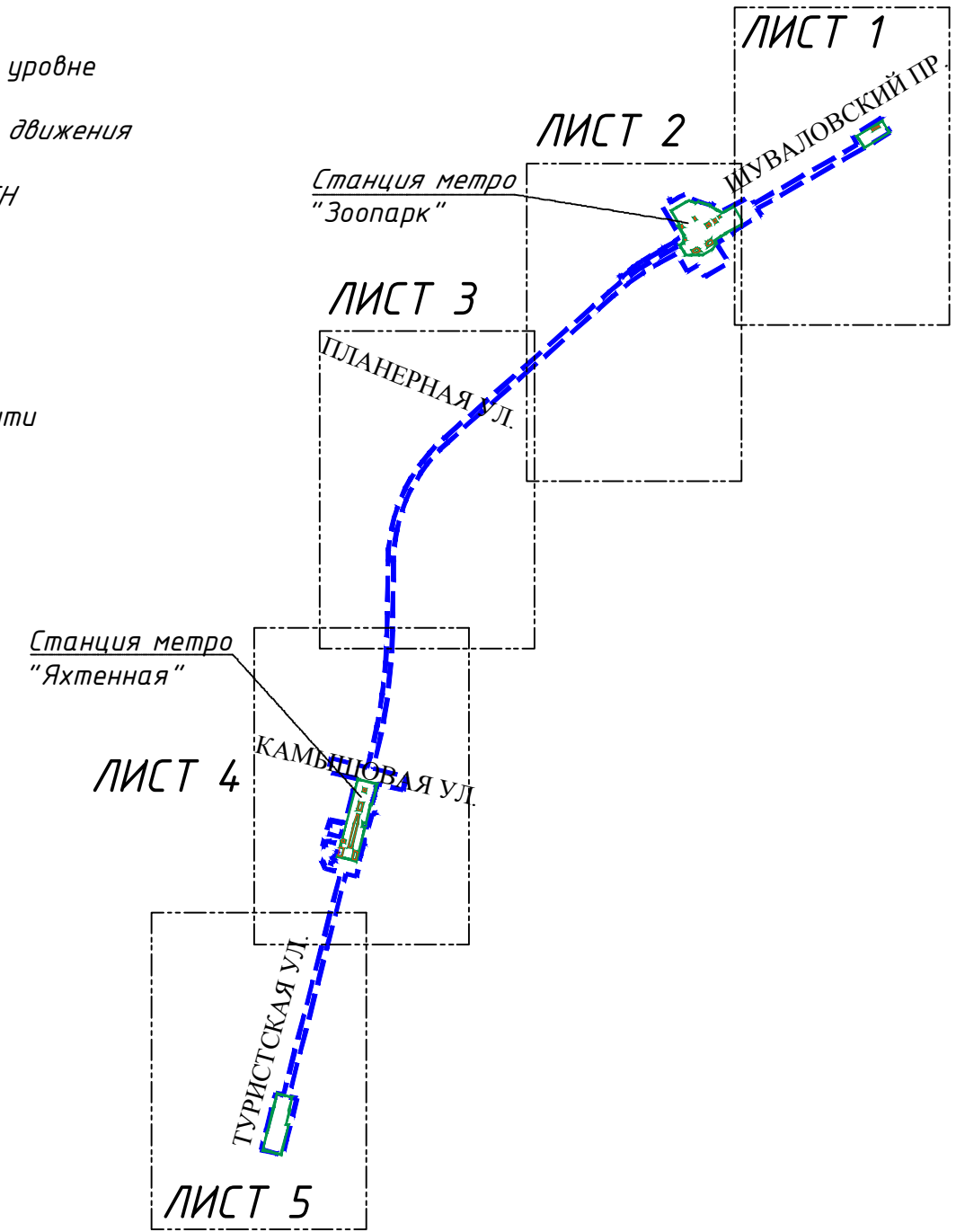
Объекты транспортной инфраструктуры:

- перспективные трамвайные пути
- перспективные остановочные площадки трамвая
- зона размещения лестничных и лифтовых выходов из подземного пешеходного перехода к перспективной остановке трамвайной линии

Существующие объекты метрополитена:







Схема расположения листов



Согласовано:

Инв. № инв.	Взам. инв. №
Подпись и дата	
Инв. № подл.	Подпись и дата

						ПМ-4/2018-ПП.2.1			
						Невско-Василеостровская линия метрополитена от станции "Беговая" до станции "Зоопарк"			
Изм	Кол.уч	Лист	N док	Подпись	Дата				
						Проект планировки территории. Материалы по обоснованию	Стадия	Лист	Листов
Разработал	Липина				01.21		ДПТ	5.1.0	8
Проверил	Окатьева				01.21	Схема конструктивных и планировочных решений. Схема организации улично-дорожной сети и движения транспорта, М1:2000	ООО "КРТ Система"		
Рук. отдела	Божук				01.21				
Н.контроль	Косынкина				01.21				

Условные обозначения:

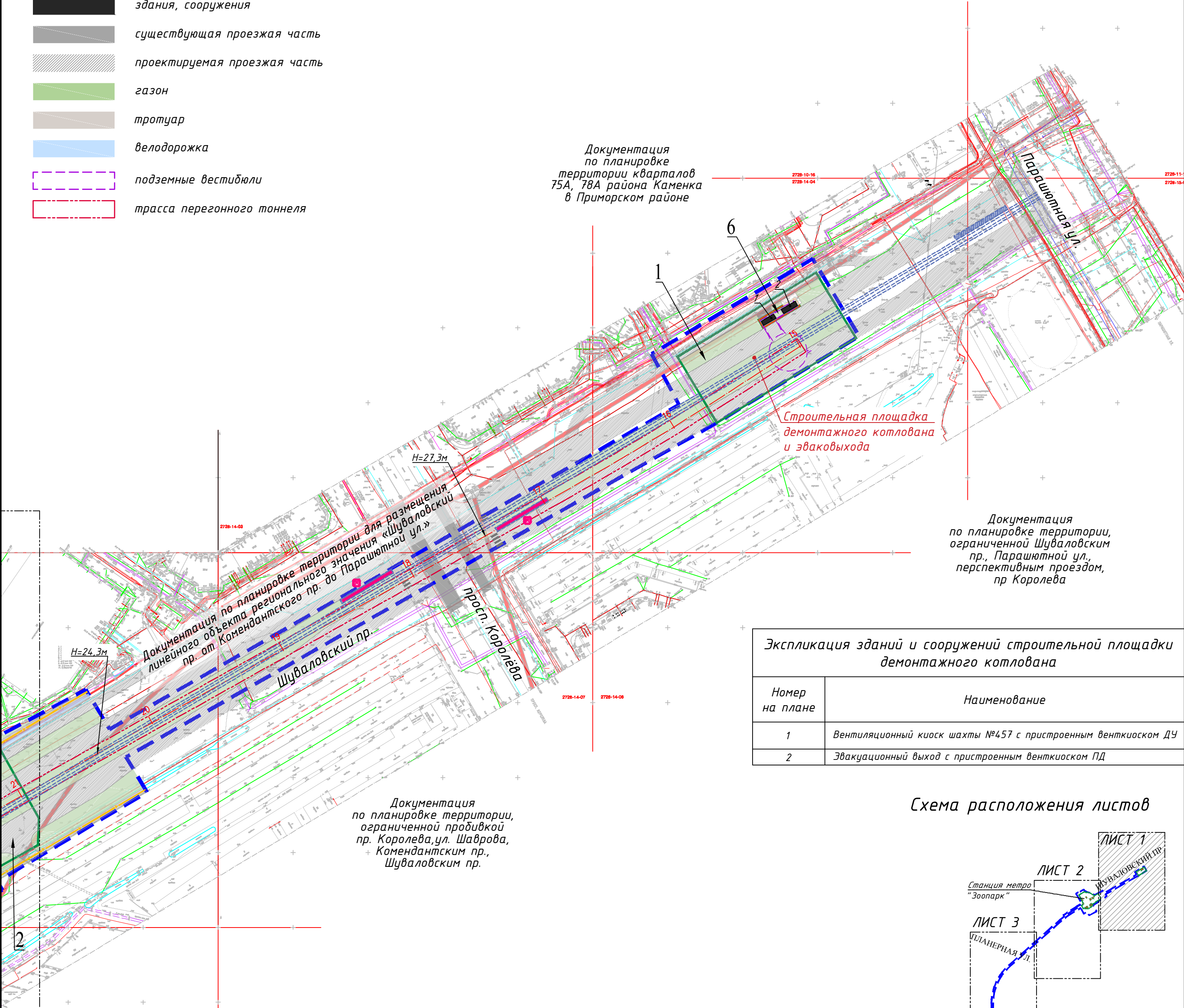
- Границы территории, в отношении которой осуществляется подготовка проекта планировки
- Границы зон планируемого размещения линейного объекта регионального значения
- Границы зон планируемого размещения объектов капитального строительства, проектируемых в составе линейного объекта регионального значения
- Номера зон планируемого размещения линейного объекта регионального значения, а также зон планируемого размещения объектов капитального строительства, проектируемых в составе линейного объекта регионального значения
- Ось планируемого линейного объекта с нанесением пикетажа

Конструктивные и планировочные решения, планируемые в отношении линейного объекта и (или) объектов капитального строительства, проектируемых в составе линейного объекта регионального значения:

- здания, сооружения
- существующая проезжая часть
- проектируемая проезжая часть
- газон
- тротуар
- велодорожка
- подземные вестибюли
- трасса перегонного тоннеля

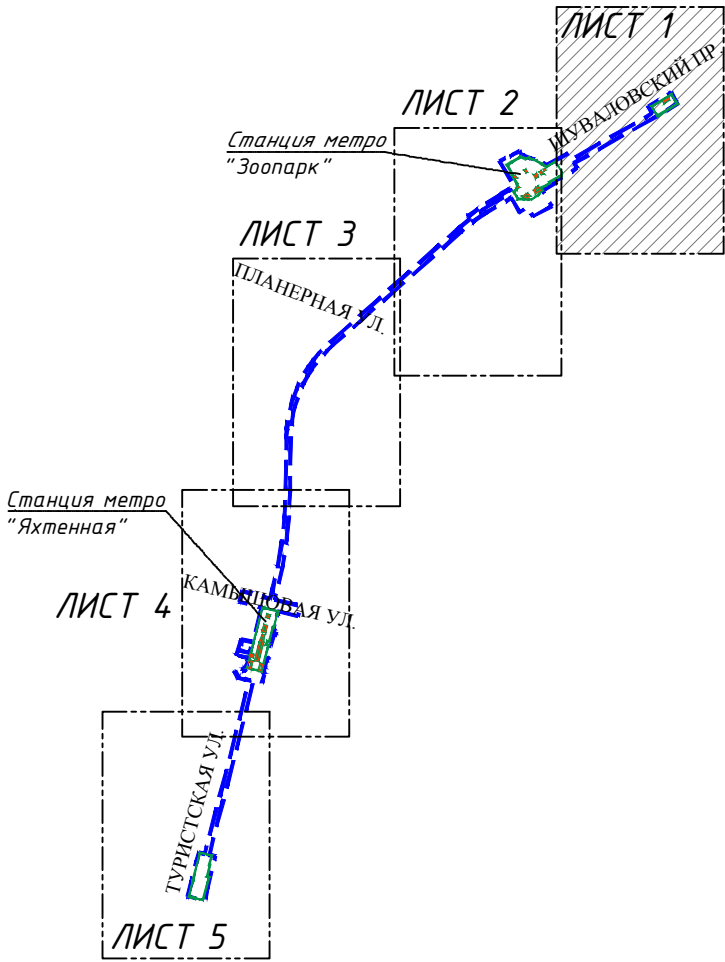
Остановочные пункты наземного общественного пассажирского транспорта, входы (выходы) подземного общественного пассажирского транспорта:

- остановочные пункты трамвая (перспективные)
- Основные пути пешеходного движения, пешеходные переходы:
- основные пути пешеходного движения
- пешеходные переходы в одном уровне
- Объекты транспортной инфраструктуры:
- перспективные трамвайные пути
- перспективные остановочные площадки трамвая



Экспликация зданий и сооружений строительной площадки демонтажного котлована	
Номер на плане	Наименование
1	Вентиляционный киоск шахты №457 с пристроенным венткиоском ДУ
2	Эвакуационный выход с пристроенным венткиоском ПД

Схема расположения листов



Санкт-Петербург

Комитет по градостроительству и архитектуре

ГЕОЛОГО-ГЕОДЕЗИЧЕСКИЙ ОТДЕЛ

Работа выполнена по уведомлению Комитета от 20.09.18 № 4747-18

проверена и включена в изыскательский фонд Санкт-Петербурга

Составленный по этим материалам план М. 1: 500 пригоден для проектирования строительства

Начальник Геолого-геодезического отдела

Работу принял





18 октября 2018г.

Рег. № 4747-18/1

Ершов А.С./

Денисов Ф.Ф./

Худнев А.Н./

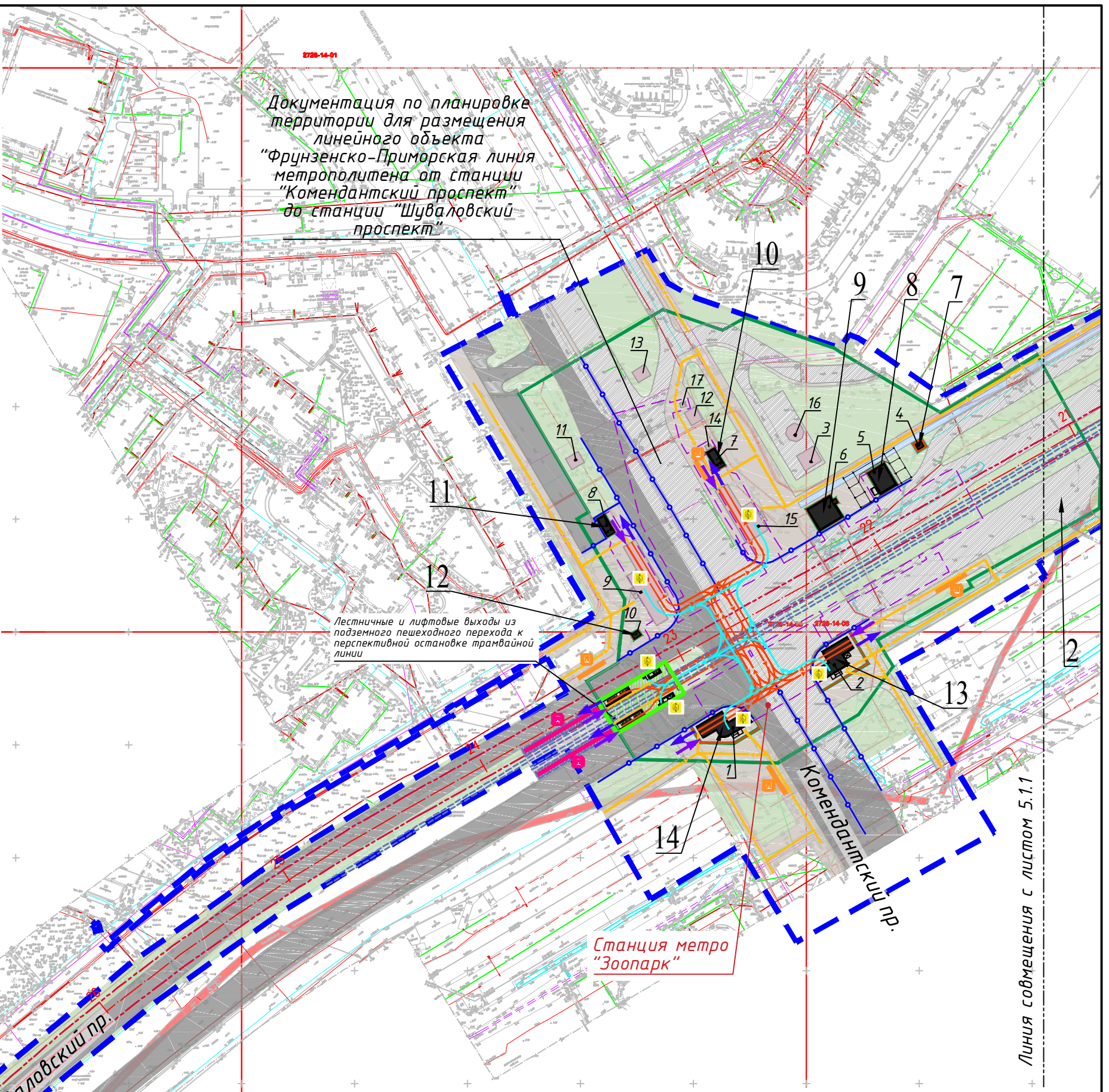
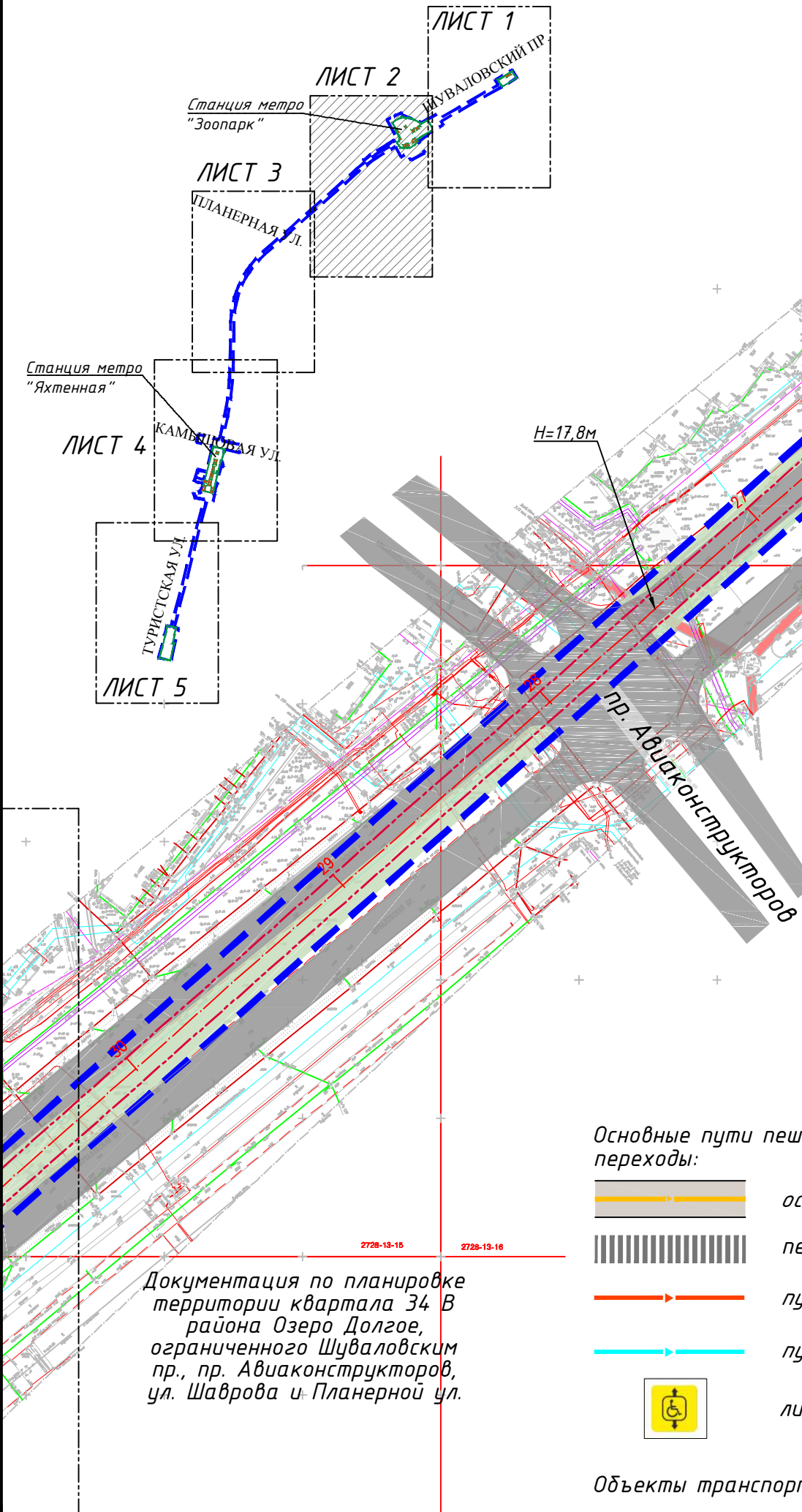
						ПМ-4/2018-ПП.2.1			
						Невско-Василеостровская линия метрополитена от станции "Беговая" до станции "Зоопарк"			
Изм	Кол.уч	Лист	N док	Подпись	Дата		Стадия	Лист	Листов
Разработал	Липина				01.21	Проект планировки территории. Материалы по обоснованию	ДПТ	5.1.1	8
Проверил	Окальева				01.21				
Рук. отдела	Божук				01.21	Схема конструктивных и планировочных решений. Схема организации улично-дорожной сети и движения транспорта, М1:2000		000 "КРТ Система"	
Н.контроль	Косынкина				01.21				

Согласовано:					
Инв. № подл.	Подпись и дата	Взам. инв. №			

Линия совмещения с листом 5.1.2

Экспликация зданий и сооружений	
Номер на плане	Наименование
1	Лестничный спуск N1 в переход/Лифт для МГН/ Эвакуыход для пассажиров/Вентиляционные киоски ПД
2	Лестничный спуск N2 в переход/Лифт для МГН/Демонтажная камера из машинного эскалаторов/ Вентиляционные киоски ПД
3	Вентиляционный киоск ДУ, В (ст. "Шуваловский проспект")
4	Вентиляционный киоск ПД
5	Вентиляционный киоск ДУ, В/Демонтажная камера из ТПП
6	Вентиляционный киоск ПД /Служебный эвакуыход
7	Вентиляционный киоск шахты N458
8	Вентиляционный киоск шахты N459
9	Лестничный спуск N1 в переход/Вентиляционные киоски ПД/ Лифт для МГН (ст. "Шуваловский проспект")/ Эвакулестница станции "Зоопарк"
10	Вентиляционный киоск ДУ, В
11	Вентиляционный киоск ДУ, В (ст. "Шуваловский проспект")
12	Вентиляционный киоск ДУ, В (ст. "Шуваловский проспект")
13	Вентиляционный киоск ПД (ст. "Шуваловский проспект")
14	Демонтажная камера машинного эскалаторов (ст. "Шуваловский проспект")
15	Лестничный спуск N2 в переход/Вентиляционные киоски ПД/ Лифт для МГН (ст. "Шуваловский проспект")
16	Вентиляционный киоск шахты N610 (ст. "Шуваловский проспект")
17	Демонтажная камера ВПП (ст. "Шуваловский проспект")

Схема расположения листов



Условные обозначения:

- Границы территории, в отношении которой осуществляется подготовка проекта планировки
- Границы зон планируемого размещения линейного объекта регионального значения
- Границы зон планируемого размещения объектов капитального строительства, проектируемых в составе линейного объекта регионального значения
- Номера зон планируемого размещения линейного объекта регионального значения, а также зон планируемого размещения объектов капитального строительства, проектируемых в составе линейного объекта регионального значения
- Ось планируемого линейного объекта с нанесением пикетажа

Конструктивные и планировочные решения, планируемые в отношении линейного объекта и (или) объектов капитального строительства, проектируемых в составе линейного объекта регионального значения:

- здания, сооружения
- существующая проезжая часть
- проектируемая проезжая часть
- газон
- тротуар
- велодорожка
- подземные вестибюли
- трасса перегонного тоннеля
- пешеходное ограждение
- здания и сооружения, планируемые документацией по планировке территории для размещения линейного объекта «Фрунзенско-Приморская линия метрополитена от станции «Командантский проспект» до станции «Шуваловский проспект»
- Остановочные пункты наземного общественного пассажирского транспорта, входы (выходы) подземного общественного пассажирского транспорта:
- остановочные пункты автобуса, троллейбуса
- остановочные пункты трамвая (перспективные)
- входы подземного общественного пассажирского транспорта
- выходы подземного общественного пассажирского транспорта

Основные пути пешеходного движения, пешеходные переходы:

- основные пути пешеходного движения
- пешеходные переходы в одном уровне
- пути подземного пешеходного движения
- пути подземного движения МГН
- лифт для МГН

Объекты транспортной инфраструктуры:

- перспективные трамвайные пути
- перспективные остановочные площадки трамвая
- зона размещения лестничных и лифтовых выходов из подземного пешеходного перехода к перспективной остановке трамвайной линии

Документация по планировке территории квартала 34 В района Озеро Долгое, ограниченного Шуваловским пр., пр. Авиастроителей, ул. Шаврова и Планерной ул.

Санкт-Петербург
Комитет по градостроительству и архитектуре
ГЕОЛОГО-ГЕОДЕЗИЧЕСКИЙ ОТДЕЛ
Работа выполнена по уведомлению Комитета от 20.09.18 № 4747-18
проверена и включена в изыскательский фонд Санкт-Петербурга
Составленный по этим материалам план М. 1: 500 пригоден для проектирования строительства
Начальник Геолого-геодезического отдела /Ершов А.С./
Работу принял /Денисов Ф.Ф./
/Худнев А.Н./
" 18 " октября 2018г.
Рег. № 4747-18/1

ПМ-4/2018-ПП.2.1					
Невско-Василеостровская линия метрополитена от станции "Беговая" до станции "Зоопарк"					
Изм	Кол.уч	Лист	N док	Подпись	Дата
Разработал	Липина				01.21
Проверил	Окатьева				01.21
Рук. отдела	Божук				01.21
Н.контроль	Косынкина				01.21
Проект планировки территории. Материалы по обоснованию				Стадия	Лист
Схема конструктивных и планировочных решений. Схема организации улично-дорожной сети и движения транспорта, М1:2000				ДПТ	Листов
				5.1.2	8
				ООО "КРТ Система"	

ЛИСТ 1

Станция метро "Зоопарк"

ЛИСТ 2

ШВАЛОВСКИЙ ПР.

ЛИСТ 3

ПЛАНЕРНАЯ УЛ.

Станция метро "Яхтенная"

ЛИСТ 4

КАМЫШОВАЯ УЛ.

ЛИСТ 5

ТУРИСТСКАЯ УЛ.

Документация по планировке территории, ограниченной проектируемой трассой ЗСД, Яхтенной ул., Восточным каналом Юнтоловской дачи, береговой линией р. Глухарки, береговой линией р. Каменки

Документация по планировке территории квартала 34 В района Озеро Долгое, ограниченного Швадовским пр., Авиастроителей ул., Шаврова и Планерной ул.

Документация по планировке территории, ограниченной для размещения линейного объекта "Строительный проезд от Камышовоу ул. до Планерной ул."

Санкт-Петербург
Комитет по градостроительству и архитектуре
ГЕОЛОГО-ГЕОДЕЗИЧЕСКИЙ ОТДЕЛ
Работа выполнена по уведомлению Комитета от 20.09.18 № 4747-18
проверена и включена в изыскательский фонд Санкт-Петербурга
Составленный по этим материалам план М. 1: 500 приложен для проектирования строительства
Начальник Геолого-геодезического отдела [подпись] Ершов А.С./
Работу принял [подпись] /Денисов Ф.Ф./
[подпись] /Худнев А.Н./
" 18 " октября 2018г.
Рег. № 4747-18/I

Условные обозначения:

- Границы территории, в отношении которой осуществляется подготовка проекта планировки
- Ось планируемого линейного объекта с нанесением пикетажа
- Конструктивные и планировочные решения, планируемые в отношении линейного объекта и (или) объектов капитального строительства, проектируемых в составе линейного объекта регионального значения:
- существующая проезжая часть
- проектируемая проезжая часть
- трасса перегонного тоннеля

ПМ-4/2018-ПП.2.1

Невско-Василеостровская линия метрополитена от станции "Беговая" до станции "Зоопарк"

Изм	Кол.уч	Лист	N док	Подпись	Дата	Проект планировки территории. Материалы по обоснованию	Стадия	Лист	Листов
Разработал	Липина	[подпись]	01.21			Проект планировки территории. Материалы по обоснованию	ДПТ	5.1.3	8
Проверил	Окатьева	[подпись]	01.21						
Рук. отдела	Божук	[подпись]	01.21						
Н.контроль	Косынкина	[подпись]	01.21			Схема конструктивных и планировочных решений. Схема организации улично-дорожной сети и движения транспорта, М1:2000	ООО "КРТ Система"		

Линия совмещения с листом 5.1.2

Линия совмещения с листом 5.1.4

Линия совмещения с листом 5.1.2

Документация по планировке
территории, ограниченной
проектируемой трассой ЗСД,
Яхтенной ул., Восточным каналом
Юнтоловской дачи, береговой
линией р. Глухарки, береговой
линией р. Каменки

Документация по планировке территории
объекта: "Строительство Шудяковского
от Каньшового ул. до Панерной ул.




Санкт-Петербург
Комитет по градостроительству
и архитектуре
ГЕОЛОГО-ГЕОДИЗЕСКИЙ ОТДЕЛ
Работа выполнена по уведомлению
Комитета от 20.09.18 № 4747-18
проверена и включена в изыскательский
фонд Санкт-Петербурга
Составленный по этим материалам
план М. 1: 500 пригоден для
проектирования строительства
Начальник Геолого-геодезического отдела  /Ершов А.С./
Работу принял  /Денисов Ф.Ф./
/Худнев А.Н./
" 18 " октября 2018г.
Рег. № 4747-18/1





Границы территории, в отношении которой осуществляется подготовка проекта планировки

28

Ось планируемого линейного объекта с нанесением пикетажа

Конструктивные и планировочные решения, планируемые в отношении линейного объекта и (или) объектов капитального строительства, проектируемых в составе линейного объекта регионального значения

	существующая проезжая часть
	проектируемая проезжая часть
	трасса перегонного тоннеля

						<p align="center">ПМ-4/2018-ПП.2.1</p>			
						<p align="center">Невско-Василеостровская линия метрополитена от станции "Беговая" до станции "Зоопарк"</p>			
Изм	Кол.уч	Лист	№ док	Подпись	Дата				
Разработал	Липина		01.21	Проект планировки территории.		Стадия	Лист	Листов	
Проверил	Окатьева		01.21	Материалы по обоснованию		ДПТ	5.1.3	8	
Рук. отдела	Божук		01.21	Схема конструктивных и планировочных решений. Схема организации улично-дорожной сети и движения транспорта, М1:2000		000 "КРТ Система"			
Н.контроль	Косынкина		01.21						

Линия совмещения с листом 5.1.4

Согласовано:

Инв. N° подл.	Подпись и дата	Взам. инв. N°
---------------	----------------	---------------

Условные обозначения:

- Границы территории, в отношении которой осуществляется подготовка проекта планировки
- Границы зон планируемого размещения линейного объекта регионального значения
- Границы зон планируемого размещения объектов капитального строительства, проектируемых в составе линейного объекта регионального значения
- 2

Номера зон планируемого размещения линейного объекта регионального значения, а также зон планируемого размещения объектов капитального строительства, проектируемых в составе линейного объекта регионального значения
- 28

Ось планируемого линейного объекта с нанесением пикетажа

Конструктивные и планировочные решения, планируемые в отношении линейного объекта и (или) объектов капитального строительства, проектируемых в составе линейного объекта регионального значения:

- здания, сооружения
- существующая проезжая часть
- проектируемая проезжая часть
- газон
- тротуар
- подземные вестибюли
- трасса перегонного тоннеля
- пешеходное ограждение

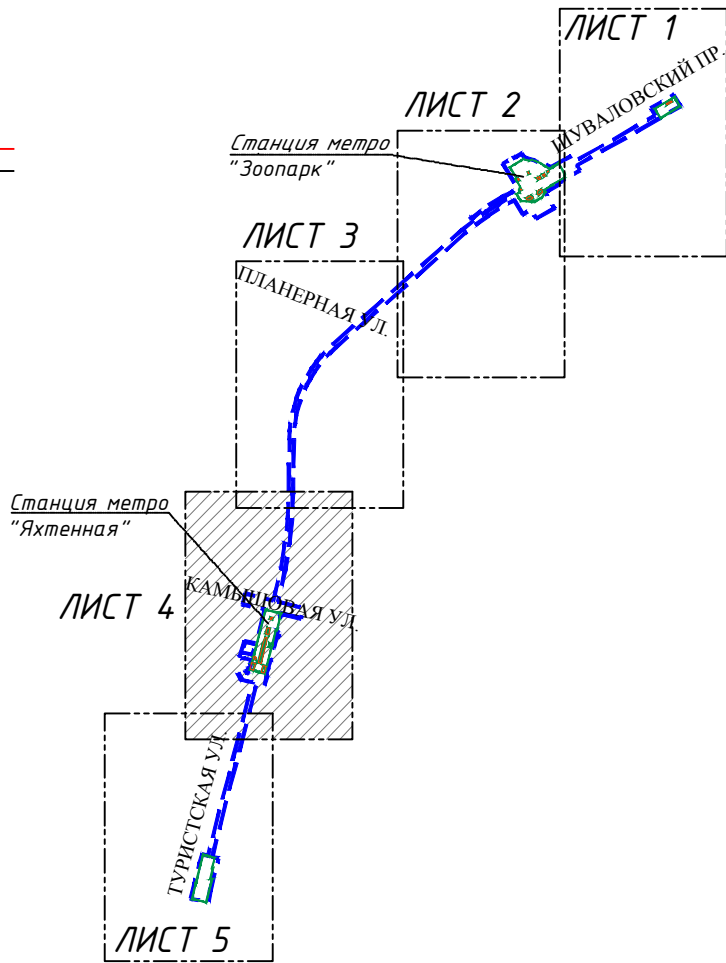
Остановочные пункты наземного общественного пассажирского транспорта, входы (выходы) подземного общественного пассажирского транспорта:

- остановочные пункты автобуса, троллейбуса
- входы подземного общественного пассажирского транспорта
- выходы подземного общественного пассажирского транспорта

Основные пути пешеходного движения, пешеходные переходы:

- основные пути пешеходного движения
- пешеходные переходы в одном уровне
- лифт для МГН

Схема расположения листов



Документация по планировке территории, ограниченной проектируемой трассой ЗСД, Яхтенной ул., Восточным каналом Юнтоловской дачи, береговой линией р. Глухарки, береговой линией р. Каменки

Документация по планировке территории кв. 52 СПЧ, ограниченной Камышовой ул., Яхтенной ул., Богатырским пр. и Туристской ул.

Экспликация зданий и сооружений	
Номер на плане	Наименование
1	Входной павильон N1
2	Входной павильон N2
3	Лифт для маломобильных групп населения
4	Демонтажный люк 1
5	Демонтажный люк 2
6	Демонтажный люк ТПП
7	Эвакуационный выход со станции
8	Шахта ВВУ N460 венткиоск
9	Шахта ВВУ N461 венткиоск
10	Венткиоск N 1(подпора)
11	Венткиоск N 2(вытяжной и дымоудаления)
12	Венткиоск N 3(приточный и подпора)
13	Венткиоск N 4(приточный и подпора)
14	Венткиоск N 5(вытяжной и дымоудаления)
15	Венткиоск N 6(вытяжной)
16	Венткиоск N 7(подпора)
17	Венткиоск N 8(приточный и подпора)
18	Венткиоск N 9(вытяжной)

Санкт-Петербург
Комитет по градостроительству и архитектуре
ГЕОЛОГО-ГЕОДЕЗИЧЕСКИЙ ОТДЕЛ
Работа выполнена по уведомлению Комитета от 20.09.18 № 4747-18
проверена и включена в изыскательский фонд Санкт-Петербурга
Составленный по этим материалам план М. 1: 500 ☒ принят для проектирования строительства
Начальник ГЕОЛОГО-ГЕОДЕЗИЧЕСКОГО ОТДЕЛА
Работу принял /Ершов А.С./
/Денисов Ф.Ф./
/Худнев А.Н./
" 18 " октября 2018г.
Рег. № 4747-18/1

ПМ-4/2018-ПП.2.1					
Невско-Василеостровская линия метрополитена от станции "Беговая" до станции "Зоопарк"					
Изм	Кол.уч	Лист	N док	Подпись	Дата
Разработал	Липина				01.21
Проверил	Окатьева				01.21
Рук. отдела	Божук				01.21
Н.контроль	Косынкина				01.21
Проект планировки территории. Материалы по обоснованию				Стадия	Лист
Схема конструктивных решений. Схема организации улично-дорожной сети и движения транспорта, М1:2000				ДПТ	5.1.4
				Листов	8
ООО "КРТ Система"					

Согласовано:					
Инв. № подл.		Взам. инв. №			
Подпись и дата					

Линия совмещения с листом 5.1.5

Условные обозначения:

- Границы территории, в отношении которой осуществляется подготовка проекта планировки
- Границы зон планируемого размещения линейного объекта регионального значения
- 2

Номера зон планируемого размещения линейного объекта регионального значения, а также зон планируемого размещения объектов капитального строительства, проектируемых в составе линейного объекта регионального значения
- 28

Ось планируемого линейного объекта с нанесением пикетажа

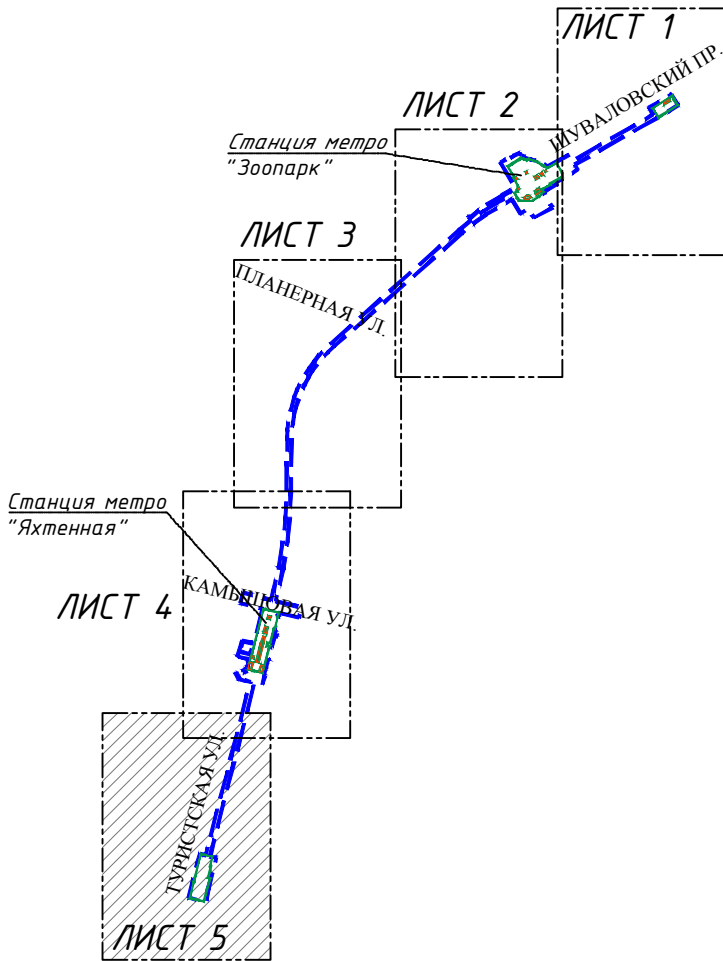
Конструктивные и планировочные решения, планируемые в отношении линейного объекта и (или) объектов капитального строительства, проектируемых в составе линейного объекта регионального значения:

- здания, сооружения
- существующая проезжая часть
- проектируемая проезжая часть
- газон
- тротуар
- подземные вестибюли
- трасса перегонного тоннеля

Существующие объекты метрополитена:



Схема расположения листов



Линия совмещения с листом 5.1.4

Документация по планировке территории квартала 56АБ Северо-Приморской части Приморского района

Документация по планировке территории квартала 55 Северо-Приморской части, ограниченной Туристской ул., Богатырским пр., Яхтенной ул., ул. Оптиков, в Приморском районе

Документация по планировке территории квартала 59А Северо-Приморской части Приморского района

Строительная площадка горного комплекса для сооружения перегонного тоннеля

Документация по планировке территории квартала 58 Северо-Приморской части

Вентиляционный киоск шахты № 462

Проектирование и строительство от Школьной ул. до Мельничной ул. со строительством путепровода на пересечении с ж.-д. линией Сестрорецкого направления

Санкт-Петербург
Комитет по градостроительству и архитектуре
ГЕОЛОГО-ГЕОДЕЗИЧЕСКИЙ ОТДЕЛ
Работа выполнена по уведомлению Комитета от 20.09.18 № 4747-18
проверена и включена в изыскательский фонд Санкт-Петербурга
Составленный по этим материалам план М. 1: 500 пригоден для проектирования строительства

Начальник Геолого-геодезического отдела
Работу принял

Ершов А.С./
Денисов Ф.Ф./
Худнев А.Н./

" 18 " октября 2018г.

Рег. № 4747-18/I

						ПМ-4/2018-ПП.2.1		
						Невско-Василеостровская линия метрополитена от станции "Беговая" до станции "Зоопарк"		
Изм	Кол.уч	Лист	№ док	Подпись	Дата	Проект планировки территории. Материалы по обоснованию	Стадия	Лист
Разработал	Липина			Липина	01.21		ДПТ	5.1.5
Проверил	Окатьева			Окатьева	01.21			8
Рук. отдела	Божук			Божук	01.21	Схема конструктивных и планировочных решений. Схема организации улично-дорожной сети и движения транспорта, М1:2000	000 "КРТ Система"	
Н.контроль	Косынкина			Косынкина	01.21			