

ООО "ГеоКад"		ДСП	
Исполнено - инв. кадастровый лист - 5		Разрешение 4847-16 от 23.11.16	
Коды топографического плана		Комитет по градостроительству и архитектуре	
Заказчик: Комитет по строительству		Проектирование	
Адрес: г. Санкт-Петербург, Красносельская-Калининская линия от станции "Казановская" до станции "Обводный канал-2"		Санкт-Петербург	
Назначение: для разработки проекта планировки		Масштаб 1:2 000	
Составит по материалам съемки		Координатная система 1964г. Высотная Балтийская 1977г.	
Плановая часть		2012 г.-2016 г.	
Высотная часть			
Директор	Петров Г.Г.	Корректор	Лубинская Т.М.
Главный инженер	Медведев В.С.	Составитель	Красовая Н.М.
Топограф	Стариков Г.Н.	Картограф	Тимова В.В.

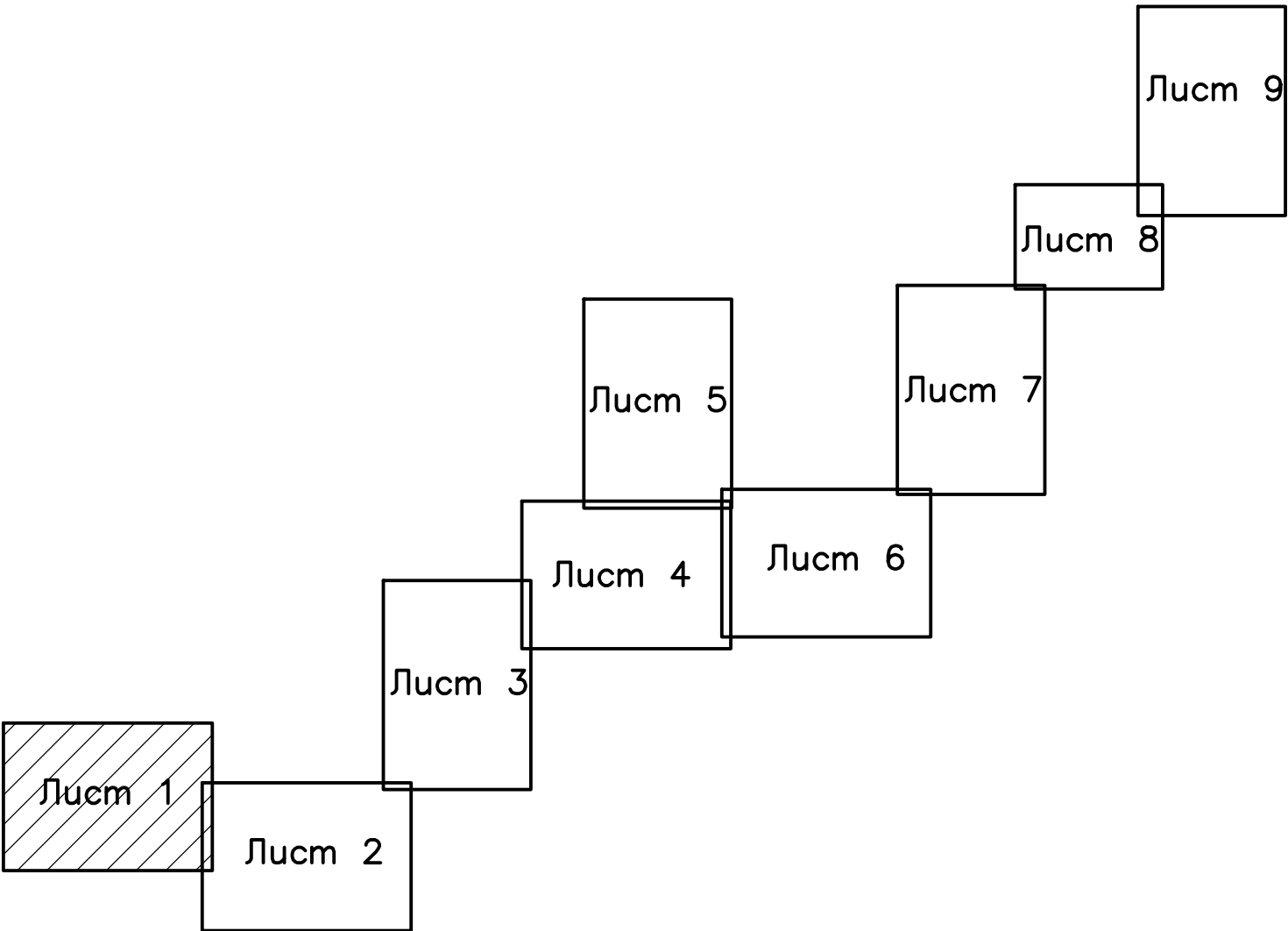
Санкт-Петербург
Комитет по градостроительству и архитектуре
ГЕОЛОГО-ГЕОДЕЗИЧЕСКИЙ ОТДЕЛ
Работа выполнена по уведомлению Комитета от 23.11.16 № 4847-16
примечен и внесен в Единый кадастровый фонд Санкт-Петербурга
Составленный по этим материалам план М 1:2000 готов для проектирования
Начальник Геолого-геодезического отдела Серов А.С./
Худяков А.Н./
Работу принял: Давыдов Ф.Ф.
13 декабря 2016г.
Рег. № 4847-16

Предусмотреть оградные зоны геодезических пунктов согласно "Положения об оградных зонах и оградных геодезических пунктов на территории Российской Федерации", утвержденного Постановлением Правительства РФ от 07.10.96 №170

N зоны	Функциональное назначение наземных зон линейного объекта регионального значения и объектов капитального строительства, входящих в состав линейного объекта регионального значения	Площадь зоны, кв.м	Примечание	зона
1	Сооружения, необходимые для эксплуатации метрополитена	259 948	Электродепо "Красносельское"	Зона планируемого размещения объектов капитального строительства, проектируемых в составе линейного объекта регионального значения

Условные обозначения

- границы территории, в отношении которой осуществляется подготовка проекта планировки
- границы и номера базисных кварталов ГКО
- границы административных районов Санкт-Петербурга
- границы муниципальных округов
- существующие здания и сооружения
- планируемое к размещению электродепо метрополитена
- техническая зона метрополитена
- границы зон планируемого размещения объектов капитального строительства, проектируемых в составе линейного объекта регионального значения
- номер зоны планируемого размещения линейного объекта регионального значения, а так же зоны планируемого размещения объектов капитального строительства, проектируемых в составе линейного объекта регионального значения
- дороги с твердым покрытием
- территории зеленых насаждений
- тротуары, спортивные и детские площадки



					14/2016		
Изм. Коп.ч. Лист № док. Подпись Дата					Территория для размещения линейного объекта "Строительство Красносельско-Калининской линии от станции "Казановская" до станции "Обводный канал-2" с электродепо "Красносельское", частично расположенная в границах исторического поселения федерального значения город Санкт-Петербург		
ГАП Ишумова Е.					Проект планировки территории. Материалы по обоснованию.		
ИСП. Сергеев П.					Стадия	Лист	Листов
Проверил Ишумова Е.					ПП	5.1	9
					ООО "ГрадИнжинирингПроект"		
					Схема конструктивных и планировочных решений, М 1:2000		

N зоны	Функциональное назначение наземных зон линейного объекта регионального значения и объектов капитального строительства, входящих в состав линейного объекта регионального значения	Площадь зон, кв.м	Примечание	зона
2	Сооружения, необходимые для обеспечения вентиляции метрополитена	2 739		Зона планируемого размещения линейного объекта регионального значения
3	Сооружения, необходимые для обеспечения вентиляции метрополитена	111	Вентиляционный киоск шахты №841	Зона планируемого размещения объектов капитального строительства, проектируемых в составе линейного объекта регионального значения
4	Сооружения для возможности обеспечения доступа пассажиров	3 118		Зона планируемого размещения линейного объекта регионального значения
5	Сооружения для возможности обеспечения доступа пассажиров	3 204	Вестибюль №1 станции "Казаковская"	Зона планируемого размещения объектов капитального строительства, проектируемых в составе линейного объекта регионального значения
6	Сооружения, необходимые для обеспечения вентиляции метрополитена	156	Эвакуационный выход шахты №842	Зона планируемого размещения объектов капитального строительства, проектируемых в составе линейного объекта регионального значения
7	Сооружения, необходимые для обеспечения вентиляции метрополитена	134	Вентиляционный киоск шахты №842	Зона планируемого размещения объектов капитального строительства, проектируемых в составе линейного объекта регионального значения
8	Сооружения, необходимые для обеспечения вентиляции метрополитена	10 047		Зона планируемого размещения линейного объекта регионального значения
9	Сооружения для возможности обеспечения доступа пассажиров	847	Вестибюль №2 станции "Казаковская"	Зона планируемого размещения объектов капитального строительства, проектируемых в составе линейного объекта регионального значения
10	Сооружения для возможности обеспечения доступа пассажиров	5 289		Зона планируемого размещения линейного объекта регионального значения

- Условные обозначения
- границы территории, в отношении которой осуществляется подготовка проекта планировки
 - 21244А — границы и номера базисных кварталов ГКОН
 - границы административных районов Санкт-Петербурга
 - границы муниципальных округов
 - существующие здания и сооружения
 - — планируемые к размещению вентиляционные киоски шахт метрополитена
 - — планируемый к размещению эвакуационный выход шахты №842
 - планируемые к размещению вестибюли метрополитена
 - техническая зона метрополитена
 - охранная зона объектов метрополитена
 - границы зон планируемого размещения линейного объекта регионального значения
 - границы зон планируемого размещения объектов капитального строительства, проектируемых в составе линейного объекта регионального значения
 - 1 — номер зоны планируемого размещения линейного объекта регионального значения, а так же зоны планируемого размещения объектов капитального строительства, проектируемых в составе линейного объекта регионального значения
 - дороги с твердым покрытием
 - территории зеленых насаждений
 - тротуары, спортивные и детские площадки
 - территория зеленых насаждений внутриквартального озеленения

ООО "ГеоБай"		ДСП	
Изготовитель - инж. инженерное бюро - 5 лет - 2		Разрешение 4847-16 от 23.11.16	
Заказчик: Комитет по градостроительству и архитектуре		Заказчик по градостроительству и архитектуре	
Адрес: г. Санкт-Петербург, Красносельско-Калининская линия, от станции Казаковская до станции Обводный канал-2		Санкт-Петербург	
Назначение: для разработки проекта планировки		Масштаб: 1:2 000	
Составили по материалам: Планы частей Высотной части		2012 г. - 2016 г.	
Директор: Перфилов Т.Г.		Корректор: Лубянская Т.М.	
Главный инженер: Медведев В.С.		Составитель: Крюкова Н.М.	
Топограф: Стариков Г.Н.		Копировщик: Тамбов В.В.	

Санкт-Петербург
Комитет по градостроительству и архитектуре
ГЕОЛОГО-ГЕОФИЗИЧЕСКИЙ ОТДЕЛ
Работа выполнена по укрупнению Комитета от 23.11.16 № 4847-16
проверена и вложена в издательский фонд Санкт-Петербурга
Составленный по этим материалам план М. 1:2000 пригоден для использования
Начальник Геолого-геофизического отдела: Пернов А.С.
Работу принял: Денисов Ф.Ф.
Рег. № 4847-16
Дата: 2016

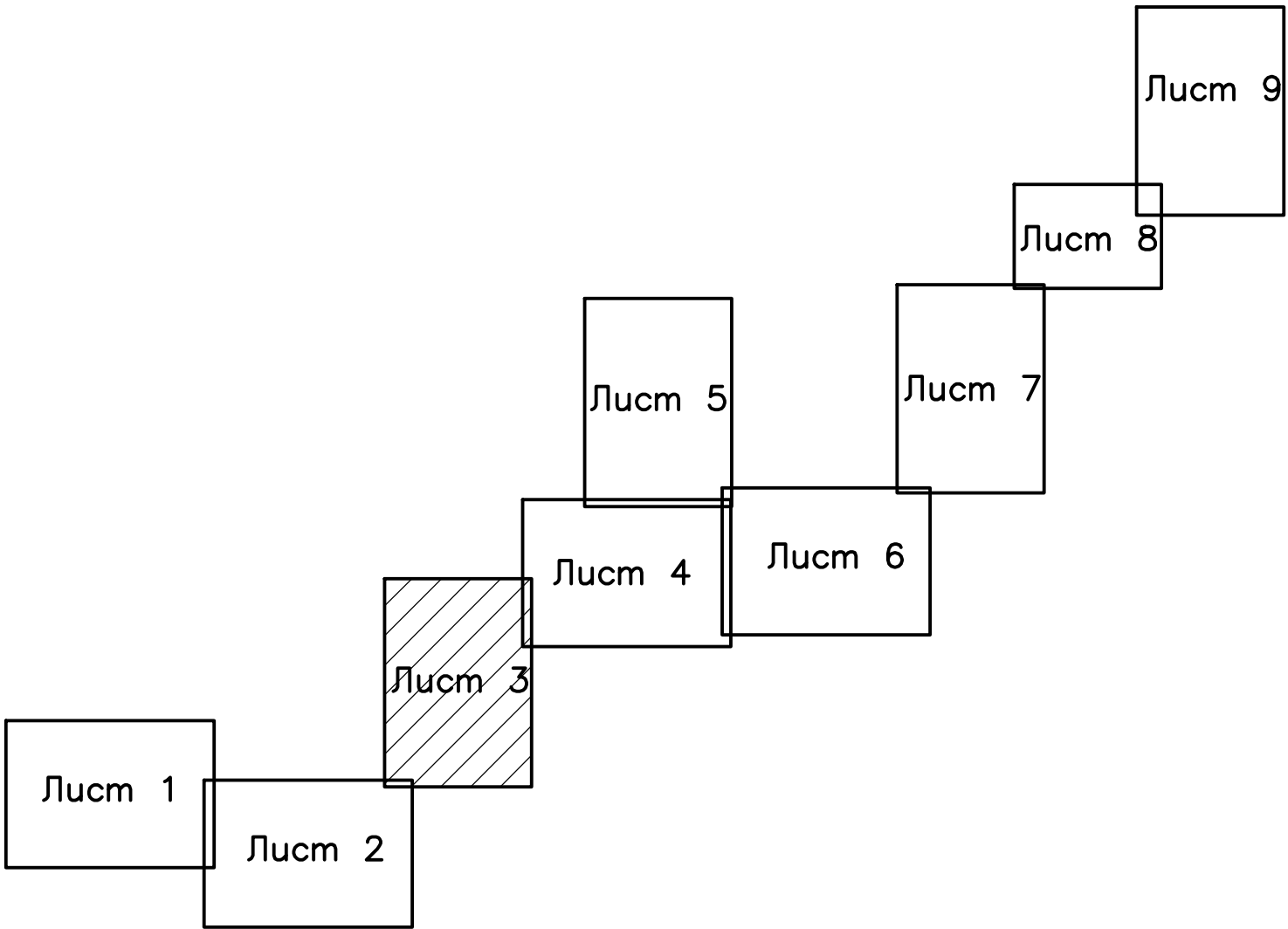
Предусмотреть оградные зоны водоемов: пунктов согласно "Положения об оградных зонах и оградных геодезических пунктов на территории Российской Федерации", утвержденного Постановлением Правительства РФ от 07.10.96 №170

Экспликация территорий зеленых насаждений		
№	Наименование	Площадь, га
1	Внутриквартальный сквер на Ленинском пр., д.96, д.100, корп.2	1,12

					14/2016		
Изм. Коп. Лист № док. Подпись Дата					Территория для размещения линейного объекта "Строительство Красносельско-Калининской линии от станции "Казаковская" до станции "Обводный канал-2" с электродепо "Красносельское", частично расположенная в границах исторического поселения федерального значения город Санкт-Петербург		
ГАП Ишмунова Е.					Проект планировки территории. Материалы по обоснованию.		
ИСП. Сергеев П.					Стадия Лист Листов		
Проверил Ишмунова Е.					ПП 5.2 9		
					Схема конструктивных и планировочных решений, М 1:2000		
					ООО "ГрадИнжинирингПроект"		



N зоны	Функциональное назначение наземных зон линейного объекта регионального значения и объектов капитального строительства, входящих в состав линейного объекта регионального значения	Площадь зоны, кв.м	Примечание	зона
11	Сооружения, необходимые для обеспечения вентиляции метрополитена	111	Вентиляционный киоск шахты №843	Зона планируемого размещения объектов капитального строительства, проектируемых в составе линейного объекта регионального значения
12	Сооружения, необходимые для обеспечения вентиляции метрополитена	8 040		Зона планируемого размещения линейного объекта регионального значения



ООО "ГеоКап"		ДСП	
Исполнитель - ипс, количество листов - 5, лист - 2		Разрешение 4847-16 от 23.11.16	
Заказчик: Комитет по строительству		Комитет по градостроительству и архитектуре	
Адрес: г. Санкт-Петербург, Красносельско-Калининская линия, ст. станция "Казановская" до станции "Обводный канал"		Проектирование	
Назначение: для разработки проекта планировки		Санкт-Петербург	
Составить по материалам съемки		Масштаб 1:2 000	
Плановой части		2012 г. - 2016 г.	
Высотной части		Координатная система 1964г.	
2012 г. - 2016 г.		Высотная система 1977г.	
Директор	Перфилов Г.Г.	Корректор	Лубанская Т.М.
Главный инженер	Мельников В.С.	Составитель	Крюкова Н.М.
Географ	Стариков Г.Н.	Картограф	Темнова В.В.






Предусмотреть оградные зоны геодезических пунктов согласно Положения об оградных зонах и оградных геодезических пунктах на территории Российской Федерации, утвержденного Постановлением Правительства РФ от 07.10.96 №170

Кировский район
муниципальный округ Автово

Условные обозначения

- границы территории, в отношении которой осуществляется подготовка проекта планировки
- границы и номера базисных кварталов ГКОН
- границы административных районов Санкт-Петербурга
- границы муниципальных округов
- существующие здания и сооружения
- планируемые к размещению вентиляционные киоски шахт метрополитена
- техническая зона метрополитена
- охранная зона объектов метрополитена
- границы зон планируемого размещения линейного объекта регионального значения
- границы зон планируемого размещения объектов капитального строительства, проектируемых в составе линейного объекта регионального значения
- номер зоны планируемого размещения линейного объекта регионального значения, а так же зоны планируемого размещения объектов капитального строительства, проектируемых в составе линейного объекта регионального значения
- 1
- дороги с твердым покрытием
- территории зеленых насаждений
- тротуары, спортивные и детские площадки
- территория зеленых насаждений внутриквартального озеленения

Экспликация территорий зеленых насаждений		
№	Наименование	Площадь, га
2	Внутриквартальный сквер на пр. Стачек, д.57	0,95

						14/2016
						Территория для размещения линейного объекта "Строительство Красносельско-Калининской линии от станции "Казановская" до станции "Обводный канал-2" с электродуго "Красносельское", частично расположенная в границах исторического поселения федерального значения город Санкт-Петербург
Изм.	Коп.уч.	Лист	№ док	Подпись	Дата	
ГАП		Итумова Е.			03.2022	Проект планировки территории. Материалы по обоснованию.
ИСП.		Сергеев П.			03.2022	
Проверил		Итумова Е.			03.2022	
Схема конструктивных и планировочных решений, М 1:2000						Стадия
						Лист
						Листов
						ПП
						5.3
						9
						ООО
						"ГрадИнжинирингПроект"

ООО "ГеоКад"		ДСП	
Исполнено - экз. количество листов - 5		Разрешение 4847-16 от 23.11.16	
Комп. топографического плана		Комп. карты по градостроительству и архитектуре	
Заказчик: Комитет по градостроительству и архитектуре, Красносельско-Калининская линия, от станции Казановская до станции Обводный канал-2		Составитель: Проектная организация Санкт-Петербурга	
Назначение: для разработки проекта планировки		Масштаб 1:2 000	
Составитель по материалам карты		Плановая часть	2012 г.-2016 г.
Высотная часть		Координатная система 1964г. Высотная Балтийская 1977г.	
Директор		Перфилов Г.Г.	Корректор Лубанская Т.М.
Главный инженер		Майвелев В.С.	Составитель Крюкова Н.М.
Топограф		Стариков Г.Н.	Картограф Титова В.В.

Санкт-Петербург	
Комитет по градостроительству и архитектуре	
ГЕОЛОГО-ГЕОДИНАМИЧЕСКИЙ ОТДЕЛ	
Работа выполнена по уведомлению	
Комитета от 23.11.16 № 4847-16	
проверена и вложена в изыскательский фонд Санкт-Петербурга	
Составленный по этим материалам	
план М. 1:2000 пригоден для проектирования	
Начальник Геолого-геодинического отдела	
Ф.И.О. Иванов А.С. / Жуков А.Н. / Работу принял	
Д. 20 декабря 2016г.	
Рег. № 4847-16	

Предусмотреть оградные зоны геодинамических пунктов согласно "Положения об оградных зонах и оградных геодинамических пунктов на территории Российской Федерации", утвержденного Постановлением Правительства РФ от 07.10.96 №170

Экспликация территорий зеленых насаждений		
№	Наименование	Площадь, га
3	бульвар б/н на ул.Новостроек от пр.Стачек до Автово	3,82
4	сквер б/н на ул.Новостроек южнее д.72 по пр.Стачек	0,24
5	сквер на пр.Стачек, д.72	0,58
6	г.Санкт-Петербург, улица Возрождения, участок 3, (внутриквартальный сквер южнее д.13, лит.А)	0,20
7	г.Санкт-Петербург, улица Возрождения, участок 2, (внутриквартальный сквер южнее д.13, лит.А)	0,27
8	г.Санкт-Петербург, улица Возрождения, участок 1, (внутриквартальный сквер южнее д.13, лит.А)	0,25
9	сквер б/н на ул.Возрождения севернее д.15	0,14
10	г.Санкт-Петербург, улица Зайцева, участок 8, (внутриквартальный сквер восточнее д.41 лит.А)	0,14
11	г.Санкт-Петербург, улица Возрождения, участок 4, (внутриквартальный сквер восточнее д.23)	0,22
12	сквер б/н на пересечении ул. Возрождения и Автово	0,90
13	сад б/н на ул.Корнеева	1,95

Экспликация существующих земельных участков метрополитена

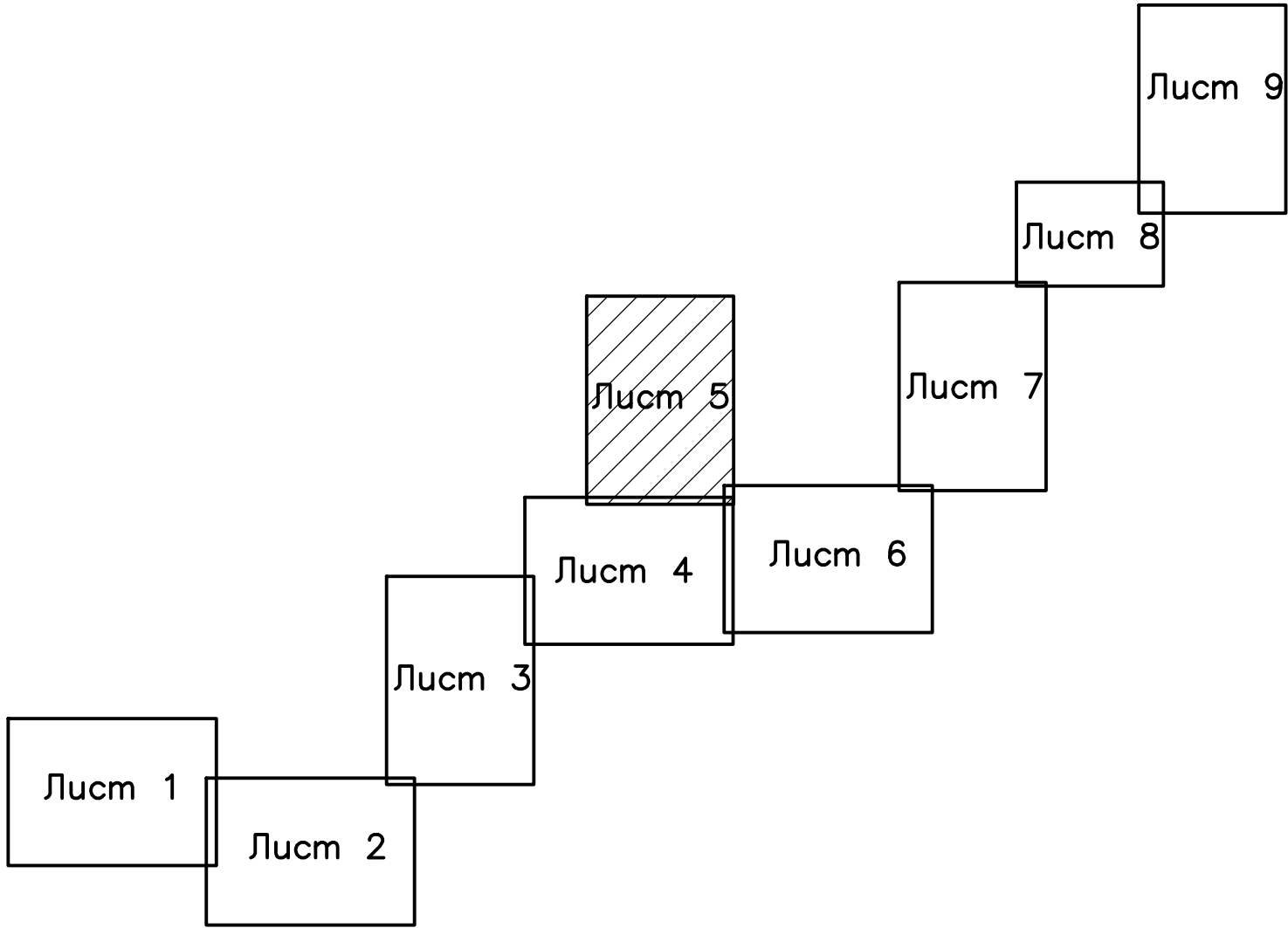
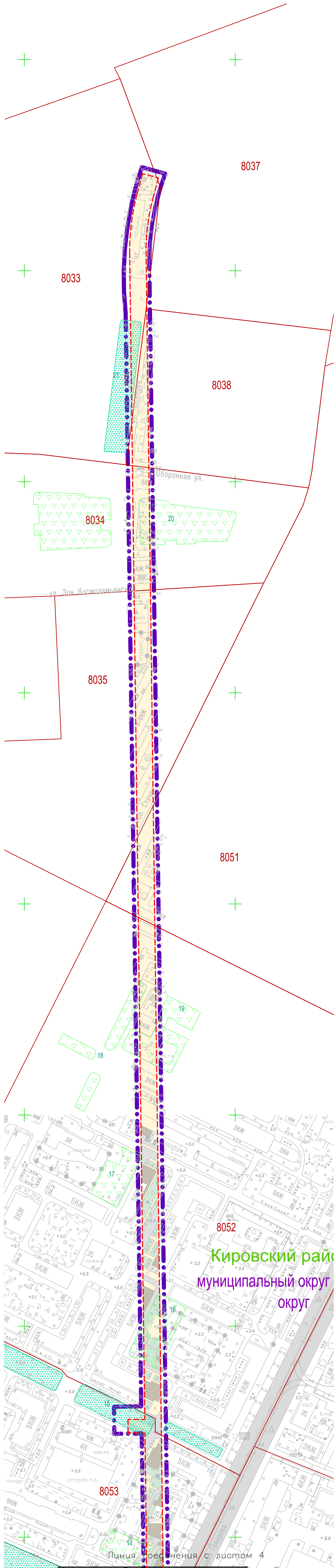
N ЗУ	Кадастровый номер	Адрес	Площадь ЗУ, кв.м.	Назначение
A1	78:15:0008212.2	г.Санкт-Петербург, проспект Стачек, дом 72а	24	для размещения киосков вентиляционных шахт метрополитена

Условные обозначения

- границы территории, в отношении которой осуществляется подготовка проекта планировки
- 21244А — границы и номера базисных кварталов ГКО
- границы административных районов Санкт-Петербурга
- границы муниципальных округов
- существующие здания и сооружения
- границы существующих подземных объектов метрополитена
- существующие вентиляционные киоски шахт метрополитена
- планируемые к размещению вентиляционные киоски шахт метрополитена
- планируемые к размещению вестибюли метрополитена
- техническая зона метрополитена
- охранный зона объектов метрополитена
- границы зон планируемого размещения линейного объекта регионального значения
- границы зон планируемого размещения объектов капитального строительства, проектируемых в составе линейного объекта регионального значения
- 1 — номер зоны планируемого размещения линейного объекта регионального значения, а так же зоны планируемого размещения объектов капитального строительства, проектируемых в составе линейного объекта регионального значения
- дороги с твердым покрытием
- территории зеленых насаждений
- тротуары, спортивные и детские площадки
- территория зеленых насаждений внутриквартального озеленения
- территория зеленых насаждений общего пользования

N зоны	Функциональное назначение наземных зон линейного объекта регионального значения и объектов капитального строительства, входящих в состав линейного объекта регионального значения	Площадь зон, кв.м	Примечание	зона
13	Сооружения, необходимые для обеспечения вентиляции метрополитена	112	Вентиляционный киоск шахты №844	Зона планируемого размещения объектов капитального строительства, проектируемых в составе линейного объекта регионального значения
14	Сооружения для возможности обеспечения доступа пассажиров	5 432	Вестибюль станции "Путиловская"	Зона планируемого размещения объектов капитального строительства, проектируемых в составе линейного объекта регионального значения
15	Сооружения для возможности обеспечения доступа пассажиров	365		Зона планируемого размещения линейного объекта регионального значения
16	Сооружения для возможности обеспечения доступа пассажиров; сооружения, необходимые для обеспечения вентиляции метрополитена	6 120		Зона планируемого размещения линейного объекта регионального значения
17	Сооружения, необходимые для эксплуатации метрополитена	4 234	временная шахта №845 бис	Зона планируемого размещения линейного объекта регионального значения
18	Сооружения, необходимые для эксплуатации метрополитена	3 583		Зона планируемого размещения линейного объекта регионального значения
19	Сооружения, необходимые для обеспечения вентиляции метрополитена	111	Вентиляционный киоск шахты №845	Зона планируемого размещения объектов капитального строительства, проектируемых в составе линейного объекта регионального значения
20	Сооружения, необходимые для обеспечения вентиляции метрополитена	1 966		Зона планируемого размещения линейного объекта регионального значения

14/2016				
Территория для размещения линейного объекта "Строительство Красносельско-Калининской линии от станции "Казановская" до станции "Обводный канал-2" с электродепо "Красносельское", частично расположенная в границах исторического поселения федерального значения город Санкт-Петербург				
Проект планировки территории. Материалы по обоснованию.			Стадия	Лист
Схема конструктивных и планировочных решений, М 1:2000			ПП	5.4
ООО "ГрадИнжинирингПроект"			Листов	9



Экспликация территорий зеленых насаждений		
№	Наименование	Площадь, га
14	г.Санкт-Петербург, улица Корнеева, участок 1, (внутриквартальный сквер во дворе д.12, лит.А)	0,09
15	сквер б/н в Огородном пер.	0,39
16	г.Санкт-Петербург, Огородный переулок, участок 2, (внутриквартальный сквер восточнее д.6, корп.1)	0,16
17	г.Санкт-Петербург, Огородный переулок, участок 4, (внутриквартальный сквер западнее д.4, корп.3)	0,13
18	г.Санкт-Петербург, проспект Стачек, участок 11, (внутриквартальный сквер около д.32, лит.А и д.28, лит.А)	0,15
19	г.Санкт-Петербург, улица Трефолева, участок 3, (внутриквартальный сквер около д.18, лит.К)	0,20
20	Внутриквартальный сквер на ул.Зои Космодемьянской, д.3	0,66
21	бульвар б/н на ул.Косинова, д.19/9	0,26

Условные обозначения

- границы территории, в отношении которой осуществляется подготовка проекта планировки
- 21244А — границы и номера базисных кварталов ГКОН
- границы административных районов Санкт-Петербурга
- границы муниципальных округов
- существующие здания и сооружения
- - - - - техническая зона метрополитена
- дороги с твердым покрытием
- территории зеленых насаждений
- тротуары, спортивные и детские площадки
- территория зеленых насаждений внутриквартального озеленения
- территория зеленых насаждений общего пользования

ООО "ГеоКад"

Исполнитель: гео. количество листов - 5 Лист: 3

Заказчик: Комитет по строительству

Адрес: г. Санкт-Петербург, Красносельско-Калининская линия, от станции Казанская до станции Обводный канал-2

Назначение: для разработки проекта планировки

Составлен по материалам: Плановая часть Высотная часть

Датум: 2012 г. - 2016 г.

Директор: Перфилов Г.Г.

Главный инженер: Медведев В.С.

Технический специалист: Стариков Г.Н.

Разрешение: 4847-16 от 23.11.16

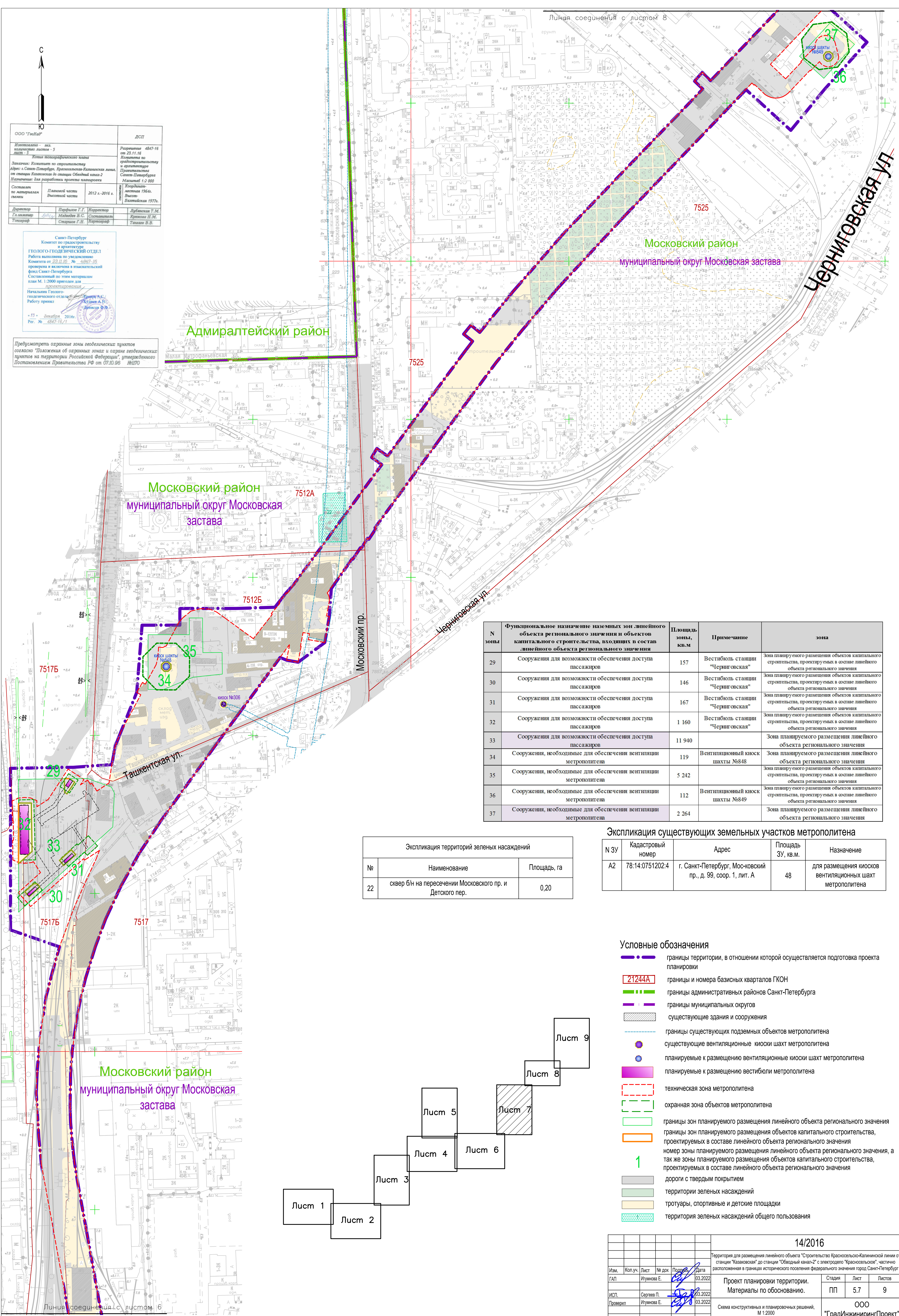
Комитет по градостроительству и архитектуре

Принятый в эксплуатацию: Санкт-Петербург

Масштаб: 1:2 000

Корректировка: листы 1964, 1965, 1966, 1967, 1968, 1969, 1970, 1971, 1972, 1973, 1974, 1975, 1976, 1977, 1978, 1979, 1980, 1981, 1982, 1983, 1984, 1985, 1986, 1987, 1988, 1989, 1990, 1991, 1992, 1993, 1994, 1995, 1996, 1997, 1998, 1999, 2000, 2001, 2002, 2003, 2004, 2005, 2006, 2007, 2008, 2009, 2010, 2011, 2012, 2013, 2014, 2015, 2016, 2017, 2018, 2019, 2020, 2021, 2022, 2023, 2024, 2025, 2026, 2027, 2028, 2029, 2030, 2031, 2032, 2033, 2034, 2035, 2036, 2037, 2038, 2039, 2040, 2041, 2042, 2043, 2044, 2045, 2046, 2047, 2048, 2049, 2050, 2051, 2052, 2053, 2054, 2055, 2056, 2057, 2058, 2059, 2060, 2061, 2062, 2063, 2064, 2065, 2066, 2067, 2068, 2069, 2070, 2071, 2072, 2073, 2074, 2075, 2076, 2077, 2078, 2079, 2080, 2081, 2082, 2083, 2084, 2085, 2086, 2087, 2088, 2089, 2090, 2091, 2092, 2093, 2094, 2095, 2096, 2097, 2098, 2099, 2100, 2101, 2102, 2103, 2104, 2105, 2106, 2107, 2108, 2109, 2110, 2111, 2112, 2113, 2114, 2115, 2116, 2117, 2118, 2119, 2120, 2121, 2122, 2123, 2124, 2125, 2126, 2127, 2128, 2129, 2130, 2131, 2132, 2133, 2134, 2135, 2136, 2137, 2138, 2139, 2140, 2141, 2142, 2143, 2144, 2145, 2146, 2147, 2148, 2149, 2150, 2151, 2152, 2153, 2154, 2155, 2156, 2157, 2158, 2159, 2160, 2161, 2162, 2163, 2164, 2165, 2166, 2167, 2168, 2169, 2170, 2171, 2172, 2173, 2174, 2175, 2176, 2177, 2178, 2179, 2180, 2181, 2182, 2183, 2184, 2185, 2186, 2187, 2188, 2189, 2190, 2191, 2192, 2193, 2194, 2195, 2196, 2197, 2198, 2199, 2200, 2201, 2202, 2203, 2204, 2205, 2206, 2207, 2208, 2209, 2210, 2211, 2212, 2213, 2214, 2215, 2216, 2217, 2218, 2219, 2220, 2221, 2222, 2223, 2224, 2225, 2226, 2227, 2228, 2229, 2230, 2231, 2232, 2233, 2234, 2235, 2236, 2237, 2238, 2239, 2240, 2241, 2242, 2243, 2244, 2245, 2246, 2247, 2248, 2249, 2250, 2251, 2252, 2253, 2254, 2255, 2256, 2257, 2258, 2259, 2260, 2261, 2262, 2263, 2264, 2265, 2266, 2267, 2268, 2269, 2270, 2271, 2272, 2273, 2274, 2275, 2276, 2277, 2278, 2279, 2280, 2281, 2282, 2283, 2284, 2285, 2286, 2287, 2288, 2289, 2290, 2291, 2292, 2293, 2294, 2295, 2296, 2297, 2298, 2299, 2300, 2301, 2302, 2303, 2304, 2305, 2306, 2307, 2308, 2309, 2310, 2311, 2312, 2313, 2314, 2315, 2316, 2317, 2318, 2319, 2320, 2321, 2322, 2323, 2324, 2325, 2326, 2327, 2328, 2329, 2330, 2331, 2332, 2333, 2334, 2335, 2336, 2337, 2338, 2339, 2340, 2341, 2342, 2343, 2344, 2345, 2346, 2347, 2348, 2349, 2350, 2351, 2352, 2353, 2354, 2355, 2356, 2357, 2358, 2359, 2360, 2361, 2362, 2363, 2364, 2365, 2366, 2367, 2368, 2369, 2370, 2371, 2372, 2373, 2374, 2375, 2376, 2377, 2378, 2379, 2380, 2381, 2382, 2383, 2384, 2385, 2386, 2387, 2388, 2389, 2390, 2391, 2392, 2393, 2394, 2395, 2396, 2397, 2398, 2399, 2400, 2401, 2402, 2403, 2404, 2405, 2406, 2407, 2408, 2409, 2410, 2411, 2412, 2413, 2414, 2415, 2416, 2417, 2418, 2419, 2420, 2421, 2422, 2423, 2424, 2425, 2426, 2427, 2428, 2429, 2430, 2431, 2432, 2433, 2434, 2435, 2436, 2437, 2438, 2439, 2440, 2441, 2442, 2443, 2444, 2445, 2446, 2447, 2448, 2449, 2450, 2451, 2452, 2453, 2454, 2455, 2456, 2457, 2458, 2459, 2460, 2461, 2462, 2463, 2464, 2465, 2466, 2467, 2468, 2469, 2470, 2471, 2472, 2473, 2474, 2475, 2476, 2477, 2478, 2479, 2480, 2481, 2482, 2483, 2484, 2485, 2486, 2487, 2488, 2489, 2490, 2491, 2492, 2493, 2494, 2495, 2496, 2497, 2498, 2499, 2500, 2501, 2502, 2503, 2504, 2505, 2506, 2507, 2508, 2509, 2510, 2511, 2512, 2513, 2514, 2515, 2516, 2517, 2518, 2519, 2520, 2521, 2522, 2523, 2524, 2525, 2526, 2527, 2528, 2529, 2530, 2531, 2532, 2533, 2534, 2535, 2536, 2537, 2538, 2539, 2540, 2541, 2542, 2543, 2544, 2545, 2546, 2547, 2548, 2549, 2550, 2551, 2552, 2553, 2554, 2555, 2556, 2557, 2558, 2559, 2560, 2561, 2562, 2563, 2564, 2565, 2566, 2567, 2568, 2569, 2570, 2571, 2572, 2573, 2574, 2575, 2576, 2577, 2578, 2579, 2580, 2581, 2582, 2583, 2584, 2585, 2586, 2587, 2588, 2589, 2590, 2591, 2592, 2593, 2594, 2595, 2596, 2597, 2598, 2599, 2600, 2601, 2602, 2603, 2604, 2605, 2606, 2607, 2608, 2609, 2610, 2611, 2612, 2613, 2614, 2615, 2616, 2617, 2618, 2619, 2620, 2621, 2622, 2623, 2624, 2625, 2626, 2627, 2628, 2629, 2630, 2631, 2632, 2633, 2634, 2635, 2636, 2637, 2638, 2639, 2640, 2641, 2642, 2643, 2644, 2645, 2646, 2647, 2648, 2649, 2650, 2651, 2652, 2653, 2654, 2655, 2656, 2657, 2658, 2659, 2660, 2661, 2662, 2663, 2664, 2665, 2666, 2667, 2668, 2669, 2670, 2671, 2672, 2673, 2674, 2675, 2676, 2677, 2678, 2679, 2680, 2681, 2682, 2683, 2684, 2685, 2686, 2687, 2688, 2689, 2690, 2691, 2692, 2693, 2694, 2695, 2696, 2697, 2698, 2699, 2700, 2701, 2702, 2703, 2704, 2705, 2706, 2707, 2708, 2709, 2710, 2711, 2712, 2713, 2714, 2715, 2716, 2717, 2718, 2719, 2720, 2721, 2722, 2723, 2724, 2725, 2726, 2727, 2728, 2729, 2730, 2731, 2732, 2733, 2734, 2735, 2736, 2737, 2738, 2739, 2740, 2741, 2742, 2743, 2744, 2745, 2746, 2747, 2748, 2749, 2750, 2751, 2752, 2753, 2754, 2755, 2756, 2757, 2758, 2759, 2760, 2761, 2762, 2763, 2764, 2765, 2766, 2767, 2768, 2769, 2770, 2771, 2772, 2773, 2774, 2775, 2776, 2777, 2778, 2779, 2780, 2781, 2782, 2783, 2784, 2785, 2786, 2787, 2788, 2789, 2790, 2791, 2792, 2793, 2794, 2795, 2796, 2797, 2798, 2799, 2800, 2801, 2802, 2803, 2804, 2805, 2806, 2807, 2808, 2809, 2810, 2811, 2812, 2813, 2814, 2815, 2816, 2817, 2818, 2819, 2820, 2821, 2822, 2823, 2824, 2825, 2826, 2827, 2828, 2829, 2830, 2831, 2832, 2833, 2834, 2835, 2836, 2837, 2838, 2839, 2840, 2841, 2842, 2843, 2844, 2845, 2846, 2847, 2848, 2849, 2850, 2851, 2852, 2853, 2854, 2855, 2856, 2857, 2858, 2859, 2860, 2861, 2862, 2863, 2864, 2865, 2866, 2867, 2868, 2869, 2870, 2871, 2872, 2873, 2874, 2875, 2876, 2877, 2878, 2879, 2880, 2881, 2882, 2883, 2884, 2885, 2886, 2887, 2888, 2889, 2890, 2891, 2892, 2893, 2894, 2895, 2896, 2897, 2898, 2899, 2900, 2901, 2902, 2903, 2904, 2905, 2906, 2907, 2908, 2909, 2910, 2911, 2912, 2913, 2914, 2915, 2916, 2917, 2918, 2919, 2920, 2921, 2922, 2923, 2924, 2925, 2926, 2927, 2928, 2929, 2930, 2931, 2932, 2933, 2934, 2935, 2936, 2937, 2938, 2939, 2940, 2941, 2942, 2943, 2944, 2945, 2946, 2947, 2948, 2949, 2950, 2951, 2952, 2953, 2954, 2955, 2956, 2957, 2958, 2959, 2960, 2961, 2962, 2963, 2964, 2965, 2966, 2967, 2968, 2969, 2970, 2971, 2972, 2973, 2974, 2975, 2976, 2977, 2978, 2979, 2980, 2981, 2982, 2983, 2984, 2985, 2986, 2987, 2988, 2989, 2990, 2991, 2992, 2993, 2994, 2995, 2996, 2997, 2998, 2999, 3000, 3001, 3002, 3003, 3004, 3005, 3006, 3007, 3008, 3009, 3010, 3011, 3012, 3013, 3014, 3015, 3016, 3017, 3018, 3019, 3020, 3021, 3022, 3023, 3024, 3025, 3026, 3027, 3028, 3029, 3030, 3031, 3032, 3033, 3034, 3035, 3036, 3037, 3038, 3039, 3040, 3041, 3042, 3043, 3044, 3045, 3046, 3047, 3048, 3049, 3050, 3051, 3052, 3053, 3054, 3055, 3056, 3057, 3058, 3059, 3060, 3061, 3062, 3063, 3064, 3065, 3066, 3067, 3068, 3069, 3070, 3071, 3072, 3073, 3074, 3075, 3076, 3077, 3078, 3079, 3080, 3081, 3082, 3083, 3084, 3085, 3086, 3087, 3088, 3089, 3090, 3091, 3092, 3093, 3094, 3095, 3096, 3097, 3098, 3099, 3100, 3101, 3102, 3103, 3104, 3105, 3106, 3107, 3108, 3109, 3110, 3111, 3112, 3113, 3114, 3115, 3116, 3117, 3118, 3119, 3120, 3121, 3122, 3123, 3124, 3125, 3126, 3127, 3128, 3129, 3130, 3131, 3132, 3133, 3134, 3135, 3136, 3137, 3138, 3139, 3140, 3141, 3142, 3143, 3144, 3145, 3146, 3147, 3148, 3149, 3150, 3151, 3152, 3153, 3154, 3155, 3156, 3157, 3158, 3159, 3160, 3161, 3162, 3163, 3164, 3165, 3166, 3167, 3168, 3169, 3170, 3171, 3172, 3173, 3174, 3175, 3176, 3177, 3178, 3179, 3180, 3181, 3182, 3183, 3184, 3185, 3186, 3187, 3188, 3189, 3190, 3191, 3192, 3193, 3194, 3195, 3196, 3197, 3198, 3199, 3200, 3201, 3202, 3203, 3204, 3205, 3206, 3207, 3208, 3209, 3210, 3211, 3212, 3213, 3214, 3215, 3216, 3217, 3218, 3219, 3220, 3221, 3222, 3223, 3224, 3225, 3226, 3227, 3228, 3229, 3230, 3231, 3232, 3233, 3234, 3235, 3236, 3237, 3238, 3239, 3240, 3241, 3242, 3243, 3244, 3245, 3246, 3247, 3248, 3249, 3250, 3251, 3252, 3253, 3254, 3255, 3256, 3257, 3258, 3259, 3260, 3261, 3262, 3263, 3264, 3265, 3266, 3267, 3268, 3269, 3270, 3271, 3272, 3273, 3274, 3275, 3276, 3277, 3278, 3279, 3280, 3281, 3282, 3283, 3284, 3285, 3286, 3287, 3288, 3289, 3290, 3291, 3292, 3293, 3294, 3295, 3296, 3297, 3298, 3299, 3300, 3301, 3302, 3303, 3304, 3305, 3306, 3307, 3308, 3309, 3310, 3311, 3312, 3313, 3314, 3315, 3316, 3317, 3318, 3319, 3320, 3321, 3322, 3323, 3324, 3325, 3326, 3327, 3328, 3329, 3330, 3331, 3332, 3333, 3334, 3335, 3336, 3337, 3338, 3339, 3340, 3341, 3342, 3343, 3344, 3345, 3346, 3347, 3348, 3349, 3350, 3351, 3352, 3353, 3354, 3355, 3356, 3357, 3358, 3359, 3360, 3361, 3362, 3363, 3364, 3365, 3366, 3367, 3368, 3369, 3370, 3371, 3372, 3373, 3374, 3375, 3376, 3377, 3378, 3379, 3380, 3381, 3382, 3383, 3384, 3385, 3386, 3387, 3388, 3389, 3390, 3391, 3392, 3393, 3394, 3395, 3396, 3397, 3398, 3399, 3400, 3401, 3402, 3403, 3404, 3405, 3406, 3407, 3408, 3409, 3410, 3411, 3412, 3413, 3414, 3415, 3416, 3417, 3418, 3419, 3420, 3421, 3422, 3423, 3424, 3425, 3426, 3427, 3428, 3429, 3430, 3431, 3432, 3433, 3434, 3435, 3436, 3437, 3438, 3439, 3440, 3441, 3442, 3443, 3444, 3445, 3446, 3447, 3448, 3449, 3450, 3451, 3452, 3453, 3454, 3455, 3456, 3457, 3458, 3459, 3460, 3461, 3462, 3463, 3464, 3465, 3466, 3467, 3468, 3469, 3470, 3471, 3472, 3473, 3474, 3475, 3476, 3477, 3478, 3479, 3480, 3481, 3482, 3483, 3484, 3485, 3486, 3487, 3488, 3489, 3490, 3491, 3492, 3493, 3494, 3495, 3496, 3497, 3498, 3499, 3500, 3501, 3502, 3503, 3504, 3505, 3506, 3507, 3508, 3509, 3510, 3511, 3512, 3513, 3514, 3515, 3516, 3517, 3518, 3519, 3520, 3521, 3522, 3523, 3524, 3525, 3526, 3527, 3528, 3529, 3530, 3531, 3532, 3533, 3534, 3535, 3536, 3537, 3538, 3539, 3540, 3541, 3542, 3543, 3544, 3545, 3546, 3547, 3548, 3549, 3550, 3551, 3552, 3553, 3554, 3555, 3556, 3557, 3558, 3559, 3560, 3561, 3562, 3563, 3564, 3565, 3566, 3567, 3568, 3569, 3570, 3571, 3572, 3573, 3574, 3575, 3576, 3577, 3578, 3579, 3580, 3581, 3582, 3583, 3584, 3585, 3586, 3587, 3588, 3589, 3590, 3591, 3592, 3593, 3594, 3595, 3596, 3597, 3598, 3599, 3600, 3601, 3602, 3603, 3604, 3605, 3606, 3607, 3608, 3609, 3610, 3611, 3612, 3613, 3614, 3615, 3616, 3617, 3618, 3619, 3620, 3621, 3622, 3623, 3624, 3625, 3626, 3627, 3628, 3629, 3630, 3631, 3632, 3633, 3634, 3635, 3636, 3637, 3638, 3639, 3640, 3641, 3642, 3643, 3644, 3645, 3646, 3647, 3648, 3649, 3650, 3651, 3652, 3653, 3654, 3655, 3656, 3657, 3658, 3659, 3660, 3661, 3662, 3663, 3664, 3665, 3666, 3667, 3668, 3669, 3670, 3671, 3672, 3673, 3674, 3675, 3676, 3677, 3678, 3679, 3680, 3681, 3682, 3683, 3684, 3685, 3686, 3687, 3688, 3689, 3690, 3691, 3692, 3693, 3694, 3695, 3696, 3697, 3698, 3699, 3700, 3701, 3702, 3703, 3704, 3705, 3706, 3707, 3708, 3709, 3710, 3711, 3712, 3713, 3714, 3715, 3716, 3717, 3718, 3719, 3720, 3721, 3722, 3723, 3724, 3725, 3726, 3727, 3728, 3729, 3730, 3731, 3732, 3733, 3734, 3735, 3736, 3737, 3738, 3739, 3740, 3741, 3742, 3743, 3744, 3745, 3746, 3747, 3748, 3749, 3750, 3751, 3752, 3753, 3754, 3755, 3756, 3757, 3758, 3759, 3760, 3761, 3762, 3763, 3764, 3765, 3766, 3767, 3768, 3769, 3770, 3771, 3772, 3773, 3774, 3775, 3776, 3777, 3778, 3779, 3780, 3781, 3782, 3783, 3784, 3785, 3786, 3787, 3788, 3789, 3790, 3791, 3792, 3793, 3794, 3795, 3796, 3797, 3798, 3799, 3800, 3801, 3802, 3803, 3

--	--	--	--	--	--	--	--	--	--	--	--	--	--	--	--	--	--	--	--	--	--	--	--	--	--	--	--	--	--	--	--	--	--	--	--	--	--	--	--	--	--	--	--	--	--	--	--	--	--	--	--	--	--	--	--	--	--	--	--	--	--	--	--	--	--	--	--	--	--	--	--	--	--	--	--	--	--	--	--	--	--	--	--	--	--	--	--	--	--	--	--	--	--	--	--	--	--	--	--	--	--	--	--	--	--	--	--	--	--	--	--	--	--	--	--	--	--	--	--	--	--	--	--	--	--	--	--	--	--	--	--	--	--	--	--	--	--	--	--	--	--	--	--	--	--	--	--	--	--	--	--	--	--	--	--	--	--	--	--	--	--	--	--	--	--	--	--	--	--	--	--	--	--	--	--	--	--	--	--	--	--	--	--	--	--	--	--	--	--	--	--	--	--	--	--	--	--	--	--	--	--	--	--	--	--	--	--	--	--	--	--	--	--	--	--	--	--	--	--	--	--	--	--	--	--	--	--	--	--	--	--	--	--	--	--	--	--	--	--	--	--	--	--	--	--	--	--	--	--	--	--	--	--	--	--	--	--	--	--	--	--	--	--	--	--	--	--	--	--	--	--	--	--	--	--	--	--	--	--	--	--	--	--	--	--	--	--	--	--	--	--	--	--	--	--	--	--	--	--	--	--	--	--	--	--	--	--	--	--	--	--	--	--	--	--	--	--	--	--	--	--	--	--	--	--	--	--	--	--	--	--	--	--	--	--	--	--	--	--	--	--	--	--	--	--	--	--	--	--	--	--	--	--	--	--	--	--	--	--	--	--	--	--	--	--	--	--	--	--	--	--	--	--	--	--	--	--	--	--	--	--	--	--	--	--	--	--	--	--	--	--	--	--	--	--	--	--	--	--	--	--	--	--	--	--	--	--	--	--	--	--	--	--	--	--	--	--	--	--	--	--	--	--	--	--	--	--	--	--	--	--	--	--	--	--	--	--	--	--	--	--	--	--	--	--	--	--	--	--	--	--	--	--	--	--	--	--	--	--	--	--	--	--	--	--	--	--	--	--	--	--	--	--	--	--	--	--	--	--	--	--	--	--	--	--	--	--	--	--	--	--	--	--	--	--	--	--	--	--	--	--	--	--	--	--	--	--	--	--	--	--	--	--	--	--	--	--	--	--	--	--	--	--	--	--	--	--	--	--	--	--	--	--	--	--	--	--	--	--	--	--	--	--	--	--	--	--	--	--	--	--	--	--	--	--	--	--	--	--	--	--	--	--	--	--	--	--	--	--	--	--	--	--	--	--	--	--	--	--	--	--	--	--	--	--	--	--	--	--	--	--	--	--	--	--	--	--	--	--	--	--	--	--	--	--	--	--	--	--	--	--	--	--	--	--	--	--	--	--	--	--	--	--	--	--	--	--	--	--	--	--	--	--	--	--	--	--	--	--	--	--	--	--	--	--	--	--	--	--	--	--	--	--	--	--	--	--	--	--	--	--	--	--	--	--	--	--	--	--	--	--	--	--	--	--	--	--	--	--	--	--	--	--	--	--	--	--	--	--	--	--	--	--	--	--	--	--	--	--	--	--	--	--	--	--	--	--	--	--	--	--	--	--	--	--	--	--	--	--	--	--	--	--	--	--	--	--	--	--	--	--	--	--	--	--	--	--	--	--	--	--	--	--	--	--	--	--	--	--	--	--	--	--	--	--	--	--	--	--	--	--	--	--	--	--	--	--	--	--	--	--	--	--	--	--	--	--	--	--	--	--	--	--	--	--	--	--	--	--	--	--	--	--	--	--	--	--	--	--	--	--	--	--	--	--	--	--	--	--	--	--	--	--	--	--	--	--	--	--	--	--	--	--	--	--	--	--	--	--	--	--	--	--	--	--	--	--	--	--	--	--	--	--	--	--	--	--	--	--	--	--	--	--	--	--	--	--	--	--	--	--	--	--	--	--	--	--	--	--	--	--	--	--	--	--	--	--	--	--	--	--	--	--	--	--	--	--	--	--	--	--	--	--	--	--	--	--	--	--	--	--	--	--	--	--	--	--	--	--	--	--	--	--	--	--	--	--	--	--	--	--	--	--	--	--	--	--	--	--	--	--	--	--	--	--	--	--	--	--	--	--	--	--	--	--	--	--	--	--	--	--	--	--	--	--	--	--	--	--	--	--	--	--	--	--	--	--	--	--	--	--	--	--	--	--	--	--	--	--	--	--	--	--	--	--	--	--	--	--	--	--	--	--	--	--	--	--	--	--	--	--	--	--	--	--	--	--	--	--	--	--	--	--	--	--	--	--	--	--	--	--	--	--	--	--	--	--	--	--	--	--	--	--	--	--	--	--	--	--	--	--	--	--	--	--	--	--	--	--	--	--	--	--	--	--	--	--	--	--	--	--	--	--	--	--	--	--	--	--	--	--	--	--	--	--	--	--	--	--	--	--	--	--	--	--	--	--	--	--	--	--	--	--	--	--	--	--	--	--	--	--	--	--	--	--	--	--	--	--	--	--	--	--	--	--	--	--	--	--	--	--	--	--	--	--	--	--	--	--	--	--	--	--	--	--	--	--	--	--	--	--	--	--	--	--	--	--	--	--	--	--	--	--	--	--	--	--	--	--	--	--	--	--	--	--	--	--	--	--	--	--	--	--	--	--	--	--	--	--	--	--	--	--	--	--	--	--	--	--	--	--	--	--	--	--	--	--	--	--	--	--	--	--	--	--	--	--	--	--	--	--	--	--	--	--	--	--	--	--	--	--	--	--	--	--	--	--	--	--	--	--	--	--	--	--	--	--	--	--	--	--	--	--	--	--	--	--	--	--	--	--	--	--	--	--	--	--	--	--	--	--	--	--	--	--	--	--	--	--	--	--	--	--	--	--	--	--	--	--	--	--	--	--	--	--	--	--	--	--	--	--	--	--	--	--	--	--	--	--	--	--	--	--	--	--	--	--	--	--	--	--	--	--	--	--	--	--	--	--	--	--	--	--	--	--	--	--	--	--	--	--	--	--	--	--	--	--	--	--	--	--	--	--	--	--	--	--	--	--	--	--	--	--	--	--	--	--	--	--	--	--	--	--	--	--	--	--	--	--	--	--	--	--	--	--	--	--	--	--	--	--	--	--	--	--	--	--	--	--	--	--	--	--	--	--	--	--	--	--	--	--	--	--	--	--	--	--	--	--	--	--	--	--	--	--	--	--	--	--	--	--	--	--	--	--	--	--	--	--	--	--	--	--	--	--	--	--	--	--	--	--	--	--	--	--	--	--	--	--	--	--	--	--	--	--	--	--	--	--	--	--	--	--	--	--	--	--	--	--	--	--	--	--	--	--	--	--



ООО "ГеоКад"		ДСП	
Исполнено - акт, выданный листом - 5		Разрешение 4847-16 от 23.11.16	
Заказчик: Комитет по строительству		Комитет по градостроительству и архитектуре	
Адрес: г. Санкт-Петербург, Красносельская-Калининская линия, от станции Казанская до станции Обводный канал-2		Проектирование Санкт-Петербурга	
Назначение: для разработки проекта планировки		Масштаб 1:2 000	
Составлен по материалам съемки		Плановой части	2012 г. - 2016 г.
Высотной части		Корректировка 1964 г. Высот. Балтийская 1977 г.	
Директор	Перфильев Г. Г.	Корректор	Лубинская Т. М.
Главный инженер	Медведев В. С.	Составитель	Крюкова Н. М.
Технический	Стариков Г. Н.	Архитектор	Тихонова В. В.

Санкт-Петербург
Комитет по градостроительству и архитектуре
ГЕОЛОГО-ГЕОДИЗИЧЕСКИЙ ОТДЕЛ
Работа выполнена по заказу Комитета от 23.11.16 № 4847-16
проверена и выдана в издательский фонд Санкт-Петербурга
Составленный по этим материалам план М. 1:2000 приложен для документирования
Начальник Геолого-геодезического отдела: Кузнецов А. С.
Работу принял: [подпись]
+10 декабря 2016г.
Рег. № 4847-16/1

Предусмотреть оградные зоны геологических пунктов согласно Плановки об оградных зонах и оградных геологических пунктов на территории Российской Федерации, утвержденного Постановлением Правительства РФ от 07.10.99 №1070

Экспликация территорий зеленых насаждений		
№	Наименование	Площадь, га
22	сквер б/н на пересечении Московского пр. и Детского пер.	0,20




N зоны	Функциональное назначение наземных зон линейного объекта регионального значения и объектов капитального строительства, входящих в состав линейного объекта регионального значения	Площадь, кв.м	Примечание	зона
29	Сооружения для возможности обеспечения доступа пассажиров	157	Вестибюль станции "Черниговская"	Зона планируемого размещения объектов капитального строительства, проектируемых в составе линейного объекта регионального значения
30	Сооружения для возможности обеспечения доступа пассажиров	146	Вестибюль станции "Черниговская"	Зона планируемого размещения объектов капитального строительства, проектируемых в составе линейного объекта регионального значения
31	Сооружения для возможности обеспечения доступа пассажиров	167	Вестибюль станции "Черниговская"	Зона планируемого размещения объектов капитального строительства, проектируемых в составе линейного объекта регионального значения
32	Сооружения для возможности обеспечения доступа пассажиров	1 160	Вестибюль станции "Черниговская"	Зона планируемого размещения объектов капитального строительства, проектируемых в составе линейного объекта регионального значения
33	Сооружения для возможности обеспечения доступа пассажиров	11 940		Зона планируемого размещения линейного объекта регионального значения
34	Сооружения, необходимые для обеспечения вентиляции метрополитена	119	Вентиляционный киоск шахты №848	Зона планируемого размещения линейного объекта регионального значения
35	Сооружения, необходимые для обеспечения вентиляции метрополитена	5 242		Зона планируемого размещения объектов капитального строительства, проектируемых в составе линейного объекта регионального значения
36	Сооружения, необходимые для обеспечения вентиляции метрополитена	112	Вентиляционный киоск шахты №849	Зона планируемого размещения объектов капитального строительства, проектируемых в составе линейного объекта регионального значения
37	Сооружения, необходимые для обеспечения вентиляции метрополитена	2 264		Зона планируемого размещения линейного объекта регионального значения

Экспликация существующих земельных участков метрополитена

N ЗУ	Кадастровый номер	Адрес	Площадь ЗУ, кв.м.	Назначение
A2	78:14:0751202/4	г. Санкт-Петербург, Московский пр., д. 99, соор. 1, лит. А	48	для размещения киосков вентиляционных шахт метрополитена

Условные обозначения

- границы территории, в отношении которой осуществляется подготовка проекта планировки
- 21244А — границы и номера базисных кварталов ГКОИ
- границы административных районов Санкт-Петербурга
- границы муниципальных округов
- существующие здания и сооружения
- границы существующих подземных объектов метрополитена
- существующие вентиляционные киоски шахт метрополитена
- планируемые к размещению вентиляционные киоски шахт метрополитена
- планируемые к размещению вестибюли метрополитена
- техническая зона метрополитена
- охранная зона объектов метрополитена
- границы зон планируемого размещения линейного объекта регионального значения
- границы зон планируемого размещения объектов капитального строительства, проектируемых в составе линейного объекта регионального значения
- 1 — номер зоны планируемого размещения линейного объекта регионального значения, а так же зоны планируемого размещения объектов капитального строительства, проектируемых в составе линейного объекта регионального значения
- дороги с твердым покрытием
- территории зеленых насаждений
- тротуары, спортивные и детские площадки
- территория зеленых насаждений общего пользования

						14/2016			
						Территория для размещения линейного объекта "Строительство Красносельско-Калининской линии от станции "Казанская" до станции "Обводный канал-2" с электродом "Красносельское", частично расположенная в границах исторического поселения федерального значения город Санкт-Петербург			
Изм.	Коп.уч.	Лист	№ док.	Подпись	Дата	Проект планировки территории. Материалы по обоснованию.	Стадия	Лист	Листов
ГАП		Игунова Е.			03.2022		ПП	5.7	9
ИСП.		Сергеев П.			03.2022	Схема конструктивных и планировочных решений, М 1:2000	ООО		
Проверил		Игунова Е.			03.2022		"ГрадИнжинирингПроект"		

N зоны	Функциональное назначение наземных зон линейного объекта регионального значения и объектов капитального строительства, входящих в состав линейного объекта регионального значения	Площадь зоны, кв.м	Примечание	зона
38	Сооружения для возможности обеспечения доступа пассажиров	2 328	Вестибюль №1 станции "Боровая"	Зона планируемого размещения объектов капитального строительства, проектируемых в составе линейного объекта регионального значения
39	Сооружения для возможности обеспечения доступа пассажиров	2 664	Вестибюль №2 станции "Боровая"	Зона планируемого размещения объектов капитального строительства, проектируемых в составе линейного объекта регионального значения
40	Сооружения для возможности обеспечения доступа пассажиров; сооружения, необходимые для обеспечения вентиляции метрополитена	6 847		Зона планируемого размещения линейного объекта регионального значения
41	Сооружения, необходимые для обеспечения вентиляции метрополитена	353	Вентиляционный киоск и эвакуационный выход шахты №850	Зона планируемого размещения объектов капитального строительства, проектируемых в составе линейного объекта регионального значения

Экспликация территорий зеленых насаждений		
№	Наименование	Площадь, га
23	сквер б/н на Лиговском пр. южнее д.271	0,43
24	сквер б/н на Лиговском пр. между д.267, корп.2, и д.267	0,10

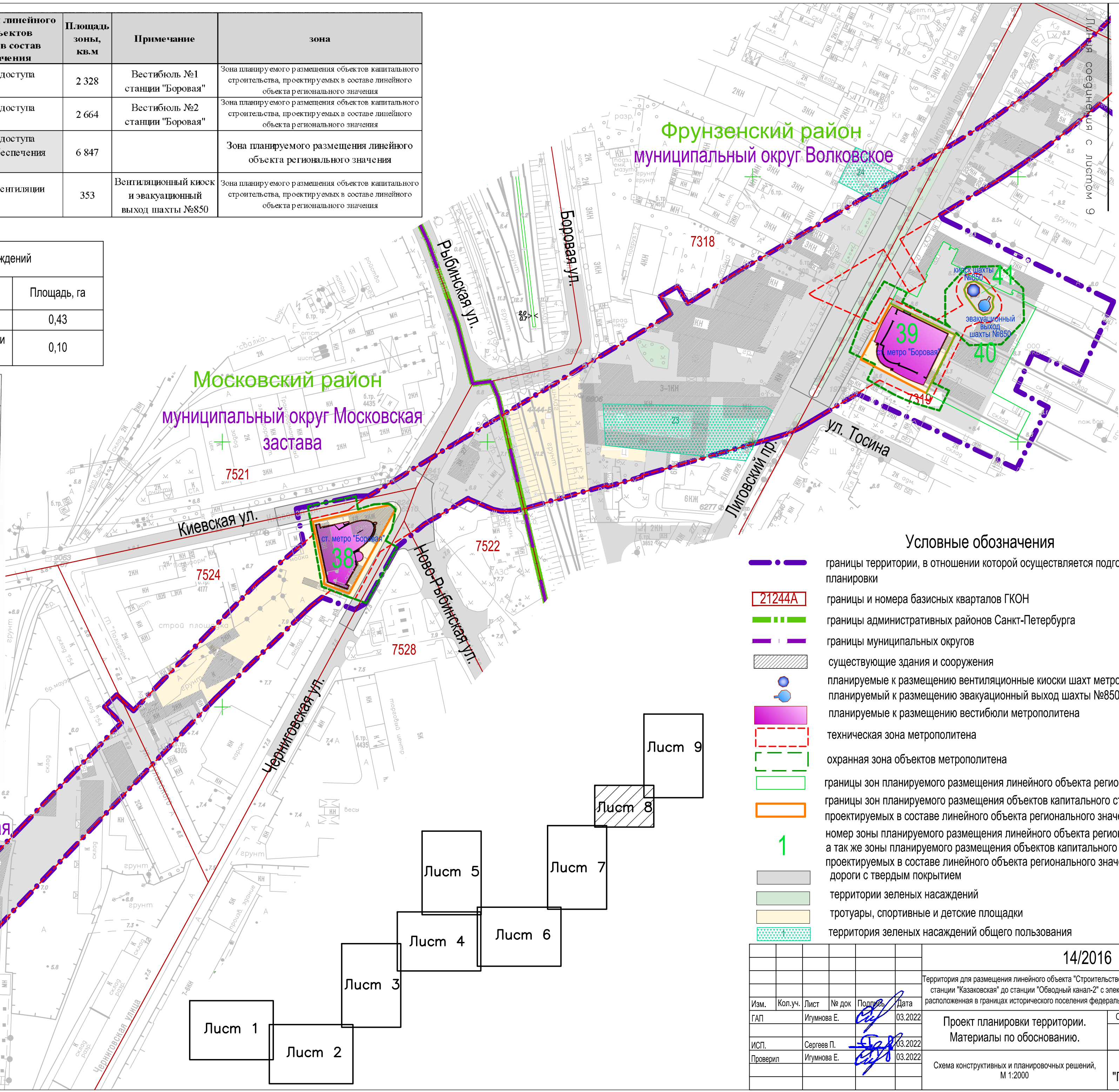
ООО "ГеоКаД"		ДСП	
Изготовлено - акв. количество листов - 5 Копия топографического плана		Разрешение 4847-16 от 23.11.16 Комитета по градостроительству и архитектуре	
Заказчик: Комитет по градостроительству Адрес: г. Санкт-Петербург, Красносельско-Калининская линия, от станции Казановская до станции Обводный канал-2 Назначение: для разработки проекта планировки		Правительства Санкт-Петербурга Масштаб 1:2 000	
Составлен по материалам съемки		Плановой части Высотной части	2012 г.-2016 г.
Директор Г.И.Иванов		Перфилов Г.Г. Медведев В.С.	Корректор Составитель
Топограф		Стариков Г.Н.	Картограф
		Лубянская Т.М. Крюкова Н.М. Танайев В.В.	

Санкт-Петербург Комитет по градостроительству и архитектуре ГЕОЛОГО-ГЕОДЕЗИЧЕСКИЙ ОТДЕЛ Работа выполнена по уведомлению Комитета от 23.11.16 № 4847-16 проверена и включена в изыскательский фонд Санкт-Петербурга Составленный по этим материалам план М. 1:2000 пригоден для проектирования	
Начальник Геолого-геодезического отдела Работу принял	
"19" декабря 2016г. Пер. № 4847-16/1	

Предусмотреть оградные зоны геодезических пунктов согласно "Положения об оградных зонах и охране геодезических пунктов на территории Российской Федерации", утвержденного Постановлением Правительства РФ от 07.10.96 №1170

Московский район
муниципальный округ Московская за застава

Линия соединения с листом 9



Условные обозначения

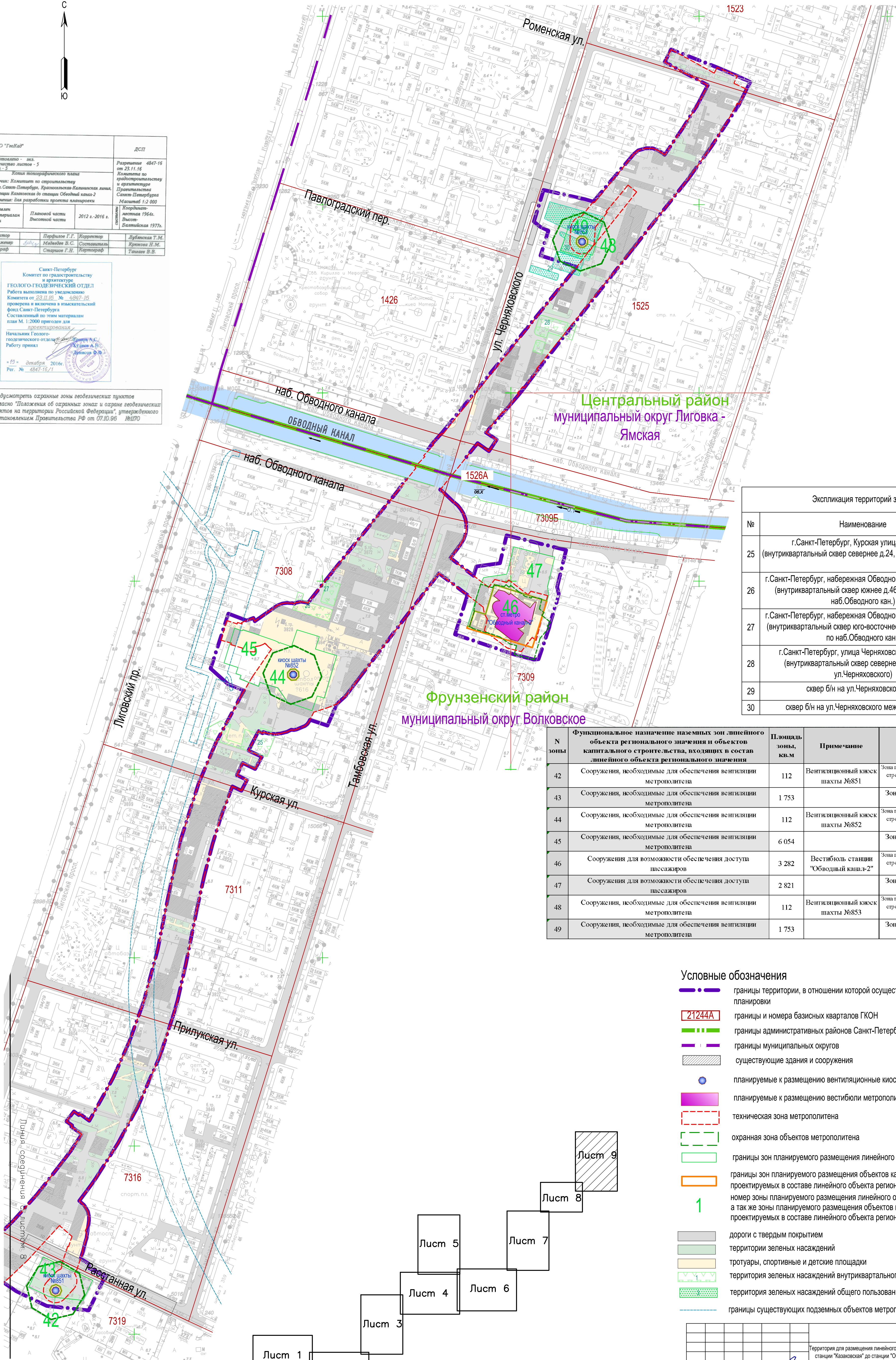
- границы территории, в отношении которой осуществляется подготовка проекта планировки
- границы и номера базисных кварталов ГКОН
- границы административных районов Санкт-Петербурга
- границы муниципальных округов
- существующие здания и сооружения
- планируемые к размещению вентиляционные киоски шахт метрополитена
- планируемый к размещению эвакуационный выход шахты №850
- планируемые к размещению вестибюли метрополитена
- техническая зона метрополитена
- охранная зона объектов метрополитена
- границы зон планируемого размещения линейного объекта регионального значения
- границы зон планируемого размещения объектов капитального строительства, проектируемых в составе линейного объекта регионального значения
- номер зоны планируемого размещения линейного объекта регионального значения, а так же зоны планируемого размещения объектов капитального строительства, проектируемых в составе линейного объекта регионального значения
- дороги с твердым покрытием
- территории зеленых насаждений
- тротуары, спортивные и детские площадки
- территория зеленых насаждений общего пользования

14/2016					
Территория для размещения линейного объекта "Строительство Красносельско-Калининской линии от станции "Казановская" до станции "Обводный канал-2" с электродепо "Красносельское", частично расположенная в границах исторического поселения федерального значения город Санкт-Петербург					
Изм.	Кол.уч.	Лист	№ док	Подпись	Дата
ГАП		Игумнова Е.			03.2022
Проект планировки территории.					Стадия
Материалы по обоснованию.					Лист
					Листов
ИСП.		Сергеев П.			03.2022
Проверил		Игумнова Е.			03.2022
Схема конструктивных и планировочных решений, М 1:2000					ООО "ГрадИнжинирингПроект"

ООО "ГеоКад"			ДСП
Изготовлено - изд. количество листов - 5 Лист - 5	Разрешение 4847-16 от 23.11.16 Комитет по градостроительству и архитектуре Примечание: Проект Санкт-Петербурга Масштаб 1:2 000		
Заказчик: Комитет по градостроительству Адрес: г. Санкт-Петербург, Красноводская-Калининская линия, от станции Казановская до станции Обводный канал-2 Назначение: для разработки проекта планировки	Координатная система Высотная 1977г.		
Составом по материалам съемки	Плановая часть	2012 г. - 2016 г.	
Директор	Парфенов Г.Г.	Корректор	Лубянская Т.М.
Главный инженер	Мельников В.С.	Составитель	Крылова Н.М.
Топограф	Степанов Г.Н.	Корректор	Тихонова В.В.

Санкт-Петербург
Комитет по градостроительству
и архитектуре
ГЕОЛОГО-ГЕОДИЗМЕРСКИЙ ОТДЕЛ
Работа выполнена по уведомлению
Комитета от 23.11.16. № 4847-16
проверена и введена в издательский
фонд Санкт-Петербурга
Составленный по этим материалам
план М. 1:2000 приведен для
проектирования
Начальник Геолого-
геодезического отдела
Работу принял:  Парфенов Г.Г.
«19» декабря 2016г.
Рег. № 4847-16/1

Предусмотреть охранные зоны геологических пунктов
согласно "Положения об охранных зонах и охране геологических
пунктов на территории Российской Федерации", утвержденного
Постановлением Правительства РФ от 07.10.96 №1770






Экспликация территорий зеленых насаждений		
№	Наименование	Площадь, га
25	г.Санкт-Петербург, Курская улица, участок 1, (внутриквартальный сквер севернее д.24, лит.А по Курской ул.)	0,120
26	г.Санкт-Петербург, набережная Обводного канала, участок 3, (внутриквартальный сквер южнее д.46, корп.2, лит.А по наб.Обводного кан.)	0,060
27	г.Санкт-Петербург, набережная Обводного канала, участок 2, (внутриквартальный сквер юго-восточнее д.46, корп.2, лит.А по наб.Обводного кан.)	0,040
28	г.Санкт-Петербург, улица Черняховского, участок 18, (внутриквартальный сквер севернее д.5, лит.Б по ул.Черняховского)	0,08
29	сквер б/н на ул.Черняховского, д.13	0,070
30	сквер б/н на ул.Черняховского между д.11 и д.19	0,200

N зоны	Функциональное назначение земельных зон линейного объекта регионального значения и объектов капитального строительства, входящих в состав линейного объекта регионального значения	Площадь зон, кв.м	Примечание	зона
42	Сооружения, необходимые для обеспечения вентиляции метрополитена	112	Вентиляционный киоск шахты №851	Зона планируемого размещения объектов капитального строительства, проектируемых в составе линейного объекта регионального значения
43	Сооружения, необходимые для обеспечения вентиляции метрополитена	1 753		Зона планируемого размещения линейного объекта регионального значения
44	Сооружения, необходимые для обеспечения вентиляции метрополитена	112	Вентиляционный киоск шахты №852	Зона планируемого размещения объектов капитального строительства, проектируемых в составе линейного объекта регионального значения
45	Сооружения, необходимые для обеспечения вентиляции метрополитена	6 054		Зона планируемого размещения линейного объекта регионального значения
46	Сооружения для возможности обеспечения доступа пассажиров	3 282	Вестибюль станции "Обводный канал-2"	Зона планируемого размещения объектов капитального строительства, проектируемых в составе линейного объекта регионального значения
47	Сооружения для возможности обеспечения доступа пассажиров	2 821		Зона планируемого размещения линейного объекта регионального значения
48	Сооружения, необходимые для обеспечения вентиляции метрополитена	112	Вентиляционный киоск шахты №853	Зона планируемого размещения объектов капитального строительства, проектируемых в составе линейного объекта регионального значения
49	Сооружения, необходимые для обеспечения вентиляции метрополитена	1 753		Зона планируемого размещения линейного объекта регионального значения

Условные обозначения

- границы территории, в отношении которой осуществляется подготовка проекта планировки
- границы и номера базисных кварталов ГКО
- границы административных районов Санкт-Петербурга
- границы муниципальных округов
- существующие здания и сооружения
- планируемые к размещению вентиляционные киоски шахт метрополитена
- планируемые к размещению вестибюли метрополитена
- техническая зона метрополитена
- охранная зона объектов метрополитена
- границы зон планируемого размещения линейного объекта регионального значения
- границы зон планируемого размещения объектов капитального строительства, проектируемых в составе линейного объекта регионального значения
- номер зоны планируемого размещения линейного объекта регионального значения, а так же зоны планируемого размещения объектов капитального строительства, проектируемых в составе линейного объекта регионального значения
- 1
- дороги с твердым покрытием
- территории зеленых насаждений
- тротуары, спортивные и детские площадки
- территория зеленых насаждений внутриквартального озеленения
- территория зеленых насаждений общего пользования
- границы существующих подземных объектов метрополитена

						14/2016		
Изм.	Коп.уч.	Лист	№ док.	Подпись	Дата	Территория для размещения линейного объекта "Строительство Красноводская-Калининской линии от станции "Казановская" до станции "Обводный канал-2" с электродом "Красноводское", частично расположенная в границах исторического поселения федерального значения город Санкт-Петербург		
ГАП		Итумова Е.			03.2022	Проект планировки территории.		
ИСП.		Сергеев П.			03.2022	Материалы по обоснованию.		
Проверил		Итумова Е.			03.2022	Схема конструктивных и планировочных решений, М 1:2000		
						Стадия	Лист	Листов
						ПП	5.9	9
						ООО "ГрадИнжинирингПроект"		